



**АДМИНИСТРАЦИЯ  
ПЕРМСКОГО МУНИЦИПАЛЬНОГО РАЙОНА ПЕРМСКОГО КРАЯ**

**ПО С Т А Н О В Л Е Н И Е**

20.05.2022

СЭД-2022-299-01-01-05.С-282

**Об утверждении проекта планировки и проекта межевания территории кадастрового квартала 59:32:1160001 д. Заборье Двуреченского сельского поселения Пермского муниципального района Пермского края**

В соответствии с пунктом 20 части 1, частью 4 статьи 14, со статьей 28 Федерального закона от 06 октября 2003 г. № 131-ФЗ «Об общих принципах организации местного самоуправления в Российской Федерации», с частью 13 статьи 46 Градостроительного кодекса Российской Федерации, пунктом 6 части 2 статьи 47 Устава муниципального образования «Пермский муниципальный район», распоряжением управления архитектуры и градостроительства администрации Пермского муниципального района от 20 сентября 2021 г. № СЭД-2021-299-12-12-01Р-120 «О разработке проекта планировки и проекта межевания территории кадастрового квартала 59:32:1160001 д. Заборье Двуреченского сельского поселения Пермского муниципального района Пермского края», протоколом публичных слушаний по проекту планировки и проекту межевания территории кадастрового квартала 59:32:1160001 д. Заборье Двуреченского сельского поселения Пермского муниципального района Пермского края от 19 апреля 2022 г., заключением о результатах публичных слушаний по проекту планировки и проекту межевания территории кадастрового квартала 59:32:1160001 д. Заборье Двуреченского сельского поселения Пермского муниципального района Пермского края от 25 апреля 2022 г.

администрация Пермского муниципального района ПОСТАНОВЛЯЕТ:

1. Утвердить проект планировки территории кадастрового квартала 59:32:1160001 д. Заборье Двуреченского сельского поселения Пермского муниципального района Пермского края, с шифром МК-71/11-2021, согласно приложению 1 к настоящему постановлению.

2. Утвердить проект межевания территории кадастрового квартала 59:32:1160001 д. Заборье Двуреченского сельского поселения Пермского муниципального района Пермского края, с шифром МК-71/11-2021, согласно приложению 2 к настоящему постановлению.

3. Управлению архитектуры и градостроительства администрации Пермского муниципального района в течение 7 дней со дня принятия настоящего постановления направить проект планировки и проект межевания территории главе Двуреченского сельского поселения.

4. Настоящее постановление опубликовать в бюллетене муниципального образования «Пермский муниципальный район» и разместить на официальном сайте Пермского муниципального района [www.permraion.ru](http://www.permraion.ru).

5. Настоящее постановление вступает в силу со дня его официального опубликования.

6. Проект планировки и проект межевания территории разместить на официальном сайте Пермского муниципального района [www.permraion.ru](http://www.permraion.ru).

7. Контроль за исполнением настоящего постановления возложить на начальника управления архитектуры и градостроительства администрации Пермского муниципального района, главного архитектора.

Глава муниципального района



В.Ю. Цветов



Приложение 1  
к постановлению  
администрации Пермского  
муниципального района  
от 20.05.2022 № СЭД-2022-  
299-01-01-05.С-282

## ПРОЕКТ

планировки территории кадастрового квартала 59:32:1160001 д. Заборье  
Двуреченского сельского поселения Пермского муниципального района  
Пермского края

ШИФР МК-71/11-2021

### Состав проекта планировки

№ п/п	Наименование
<b>Основная часть</b>	
1	Том 1. Текстовая часть
2	Чертеж планировки территории. М 1:1000
<b>Материалы по обоснованию</b>	
1	Том 2. Текстовая часть
2	Фрагмент карты планировочной структуры территории поселения. М 1:10000
3	Схема организации движения транспорта и пешеходов. Схема организации улично-дорожной сети. М 1:1000
4	Схема, отображающая местоположение существующих объектов капитального строительства. Схема границ территорий объектов культурного наследия. Схема границ зон с особыми условиями использования территории. М 1:1000

## ТОМ 1

### Основная часть

**Раздел I. Положения о характеристиках планируемого развития территории, в том числе о плотности и параметрах застройки территории (в пределах, установленных градостроительным регламентом), о характеристиках объектов капитального строительства жилого, производственного, общественно-делового и иного назначения и необходимых для функционирования таких объектов и обеспечения жизнедеятельности граждан объектов коммунальной, транспортной, социальной инфраструктур, в том числе объектов, включенных в программы комплексного развития систем коммунальной инфраструктуры, программы комплексного развития транспортной инфраструктуры, программы комплексного развития социальной инфраструктуры и необходимых для развития территории в границах элемента планировочной структуры**

#### **1.1. Положения о характеристиках планируемого развития территории**

Проектом планировки территории предусмотрено выделение элементов планировочной структуры, установления границ зон планируемого размещения объектов капитального строительства, определения характеристик и очередности планируемого развития территории для последующего образования в составе проекта межевания территории земельных участков под объектами капитального строительства различного функционального назначения.

Общая площадь в границах проектирования 46,26 га.

В соответствии с Приказом Министерства строительства и жилищно-коммунального хозяйства РФ от 25 апреля 2017 г. № 738/пр «Об утверждении видов элементов планировочной структуры» в границах проектирования выделены следующие элементы планировочной структуры:

1. Кварталы (на чертеже планировке территории № 1.1-1.23).

Элементы планировочной структуры 1.1-1.23 в границах проектирования являются существующими, так как проект планировки территории разрабатывается на застроенную территорию, размещение объектов капитального строительства не предусмотрено.

2. Улично-дорожная сеть (на чертеже планировки территории № 2).

Элемент планировочной структуры 2 в границах проектирования является существующим, так как проект планировки территории разрабатывается на застроенную территорию.

По границам элемента планировочной структуры № 2 устанавливается зона планируемого размещения линейных объектов, для размещения новых инженерных коммуникаций либо реконструкции существующих инженерных сетей и конструктивных элементов улично-дорожной сети.

Перечень элементов планировочной структуры

Таблица 1

№ на чертеже	Наименование элемента планировочной структуры	Площадь в границах проектирования, га
1.1	Квартал	2,33
1.2	Квартал	2,11
1.3	Квартал	2,37
1.4	Квартал	3,59
1.5	Квартал	3,86
1.6	Квартал	3,67
1.7	Квартал	1,10
1.8	Квартал	0,01
1.9	Квартал	2,46
1.10	Квартал	2,08
1.11	Квартал	0,58
1.12	Квартал	0,83
1.13	Квартал	2,06
1.14	Квартал	1,27
1.15	Квартал	1,38
1.16	Квартал	0,77
1.17	Квартал	1,60
1.18	Квартал	1,64
1.19	Квартал	2,70
1.20	Квартал	0,23
1.21	Квартал	1,80
1.22	Квартал	1,93
1.23	Квартал	0,72
2	Улично-дорожная сеть	4,97

Перечень зон планируемого размещения объектов капитального  
строительства

Таблица 2

№	Наименование	Площадь в границах проектирования, га
1	Зона планируемого размещения линейных объектов	5,00

**1.2. Положения о плотности и параметрах застройки территории  
(в пределах, установленных градостроительным регламентом)**

В границах элементов планировочной структуры 1.1-1.23 размещение объектов капитального строительства не предусмотрено.

В границах элемента планировочной структуры № 2 предусмотрено размещение, либо реконструкция линейных объектов инженерной и транспортной инфраструктур. В соответствии с п. 3 ч. 4 ст. 36 ГрК РФ действие градостроительных регламентов не распространяется на земельные участки, занятые линейными объектами.

**1.3. Положения о характеристиках объектов капитального  
строительства жилого, производственного, общественно-делового и  
иного назначения**

Проектом планировки территории не предусмотрено размещение объектов капитального строительства в связи с чем данный раздел не разрабатывается.

**1.4. Положения о характеристиках объектов коммунальной,  
транспортной, социальной инфраструктур необходимых для  
функционирования объектов и обеспечения жизнедеятельности  
граждан, в том числе объектов, включенных в программы  
комплексного развития систем коммунальной инфраструктуры,  
программы комплексного развития транспортной инфраструктуры,  
программы комплексного развития социальной инфраструктуры и  
необходимых для развития территории в границах элемента  
планировочной структуры**

**1.4.1. Положения о характеристиках объектов транспортной  
инфраструктуры**

В связи с тем, что территория проектирования застроена, параметры улично-дорожной сети приняты по фактическому использованию территории.

Таблица 4

№	Название улицы	Категория улицы	Ширина профиля в красных линиях, м
	2	3	4
	ул. Центральная	основная улица	не менее 7 метров
	ул. Хуторская	основная улица, местная улица	-
	ул. Дубравная	местная улица	не менее 4 метров
	ул. Удачная	местная улица	не менее 4 метров
	ул. Дачная	местная улица	не менее 4 метров
	ул. Песочная	местная улица	не менее 4 метров
	ул. Рябиновая	местная улица	-
	ул. Зеленая	основная улица, местная улица	не менее 6 метров
	ул. Мичурина	местная улица	не менее 4 метров
0	ул. Жемчужная	местная улица	не менее 4 метров
1	пер. Светлый	местная улица	не менее 4 метров
2	ул. Полевая	местная улица	не менее 6 метров
3	ул. Тенистая	местная улица	не менее 3,8 метров
4	ул. Еловая	местная улица	не менее 4 метров
5	ул. Березовая	местная улица	не менее 3,7 метров
6	ул. Садовая	местная улица	не менее 5 метров



№	Название улицы	Категория улицы	Ширина профиля в красных линиях, м
	2	3	4
7	ул. Покровская	местная улица	-
8	ул. Ясная	местная улица	не менее 3,8 метров
9	ул. Береговая	местная улица	-
0	улица без названия	местная улица	не менее 4 метров
1	пер. Обуховский	местная улица	-
2	пер. Тихий	местная улица	не менее 3,7 метров

#### **1.4.2. Положения о характеристиках объектов коммунальной инфраструктуры**

Размещение новых объектов коммунальной инфраструктуры (нелинейных) в границах проектирования не предусмотрено.

Размещение новых линейных объектов инженерной инфраструктуры, перенос или переустройство существующих, проектом планировки территории предусмотрен в зоне планируемого размещения линейных объектов.

В связи с отсутствием планов по размещению новых объектов капитального строительства в границах проектирования, отсутствует необходимость в определении характеристик таких объектов.

#### **1.4.3. Положения о характеристиках объектов социальной инфраструктуры**

Проектом планировки территории не предусмотрено размещение объектов жилого назначения, в связи с чем не требуется предусматривать обслуживание территории объектами социальной инфраструктуры.

#### **1.4.4. Положения о характеристиках объектов, включенных в программы комплексного развития систем коммунальной инфраструктуры, программы комплексного развития транспортной инфраструктуры, программы комплексного развития социальной инфраструктуры**

Объекты, включенные в программы комплексного развития систем коммунальной инфраструктуры, программы комплексного развития транспортной инфраструктуры, программы комплексного развития социальной инфраструктуры в границах проектирования отсутствуют.

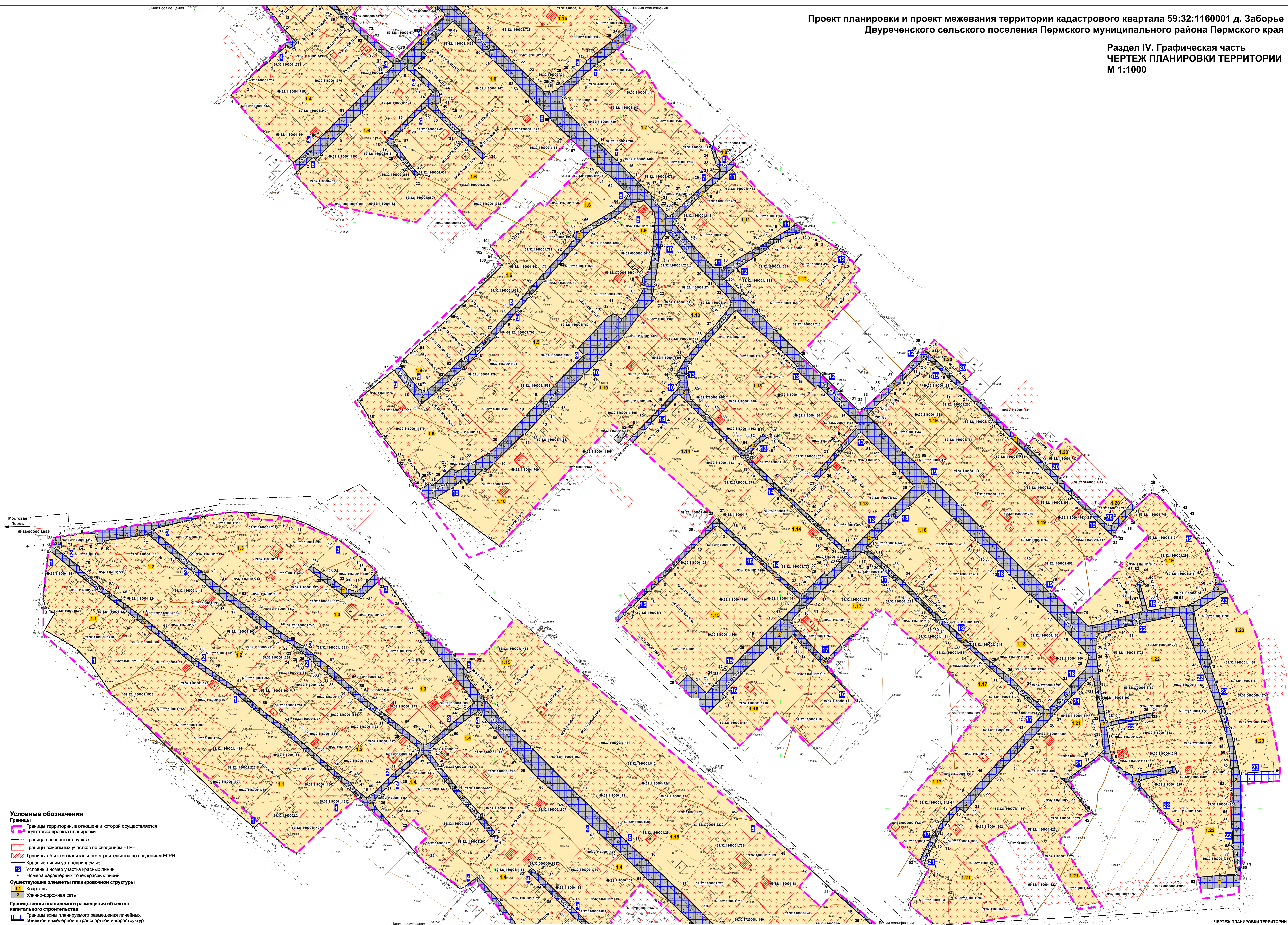
**Раздел II. Положения о размещении зон планируемого размещения объектов федерального значения, объектов регионального значения, объектов местного значения, в том числе сведения о плотности и параметрах застройки территории, необходимые для размещения указанных объектов, а также информация о планируемых мероприятиях по обеспечению сохранения применительно к территориальным зонам, в которых планируется размещение указанных объектов, фактических показателей обеспеченности территории объектами коммунальной, транспортной, социальной инфраструктур и фактических показателей территориальной доступности таких объектов для населения**

В границах проектирования отсутствуют объекты федерального значения, объекты регионального значения, объекты местного значения, а также отсутствуют планы по размещению таких объектов.

**Раздел III. Положения об очередности планируемого развития территории, содержащие этапы проектирования, строительства, реконструкции объектов капитального строительства жилого, производственного, общественно-делового и иного назначения и этапы строительства, реконструкции необходимых для функционирования таких объектов и обеспечения жизнедеятельности граждан объектов коммунальной, транспортной, социальной инфраструктур, в том числе объектов, включенных в программы комплексного развития систем коммунальной инфраструктуры, программы комплексного развития транспортной инфраструктуры, программы комплексного развития социальной инфраструктуры**

Территория проектирования не предусмотрена к развитию.







Приложение  
к чертежу планировки  
территории кадастрового  
квартала 59:32:1160001  
д. Заборье Двуреченского  
сельского поселения  
Пермского муниципального  
района Пермского края

Каталог координат характерных точек  
1 участка красных линий  
Система координат МСК-59

Обозначение характерных точек	Координаты, м	
	X	Y
1	2	3
1	499614.52	2264221.41
2	499620.31	2264211.90
3	499627.41	2264203.95
4	499642.11	2264187.45
5	499637.82	2264183.22
6	499658.01	2264159.58
7	499703.99	2264111.49
8	499738.31	2264077.11
9	499757.54	2264055.06
10	499787.25	2264034.36
11	499798.50	2264023.41
12	499804.86	2264014.14
13	499816.18	2263993.98
14	499831.05	2264002.89
15	499834.39	2263998.66
16	499835.89	2263996.98
17	499836.52	2263995.90
18	499837.95	2263994.64
19	499842.58	2263992.96
20	499845.25	2263992.72
21	499851.01	2263993.11
22	499871.94	2263995.63
23	499886.36	2263997.07
24	499887.46	2263999.29
25	499869.01	2264021.46
26	499851.43	2264042.97
27	499847.26	2264049.21
28	499833.48	2264067.84
29	499826.28	2264076.69
30	499817.01	2264088.54

31	499806.84	2264101.68
32	499784.71	2264129.40
33	499773.13	2264146.29
34	499761.19	2264164.35
35	499745.19	2264182.29
36	499734.15	2264196.93
37	499726.74	2264206.74
38	499720.21	2264214.15
39	499716.92	2264218.56
40	499707.54	2264228.79
41	499707.33	2264229.36
42	499701.86	2264235.30
43	499693.93	2264244.48
44	499681.49	2264259.36
45	499673.74	2264267.76
46	499664.64	2264276.91

Каталог координат характерных точек  
2 участка красных линий  
Система координат МСК-59

Обозначение характерных точек	Координаты, м	
	X	Y
1	2	3
1	499891.33	2264009.01
2	499892.38	2264008.98
3	499900.43	2264008.50
4	499901.89	2264019.66
5	499902.92	2264022.78
6	499903.53	2264038.71
7	499894.80	2264042.10
8	499894.41	2264042.22
9	499894.74	2264046.33
10	499896.51	2264048.31
11	499896.88	2264047.98
12	499902.43	2264087.28
13	499880.95	2264113.47
14	499868.02	2264128.56
15	499855.69	2264141.76
16	499843.39	2264156.31
17	499842.18	2264161.32
18	499831.37	2264175.30
19	499819.71	2264190.51
20	499808.91	2264205.90



21	499806.11	2264211.27
22	499803.49	2264216.94
23	499799.64	2264221.23
24	499797.93	2264223.96
25	499795.85	2264226.60
26	499793.30	2264229.51
27	499791.37	2264231.82
28	499790.38	2264232.87
29	499788.43	2264235.15
30	499784.97	2264238.78
31	499783.55	2264241.66
32	499780.91	2264244.90
33	499772.38	2264254.50
34	499760.44	2264268.63
35	499754.94	2264274.78
36	499746.41	2264285.04
37	499734.05	2264301.81
38	499721.36	2264317.65
39	499708.95	2264332.44
40	499707.51	2264332.56
41	499705.59	2264331.39
42	499691.46	2264314.92
43	499688.34	2264310.51
44	499669.75	2264292.21
45	499666.89	2264287.32
46	499664.25	2264284.62
47	499673.43	2264273.85
48	499678.61	2264269.86
49	499682.16	2264264.46
50	499690.67	2264254.11
51	499703.77	2264239.11
52	499716.94	2264224.02
53	499722.09	2264218.32
54	499729.57	2264209.50
55	499742.22	2264192.31
56	499742.71	2264191.62
57	499754.83	2264177.70
58	499764.51	2264166.06
59	499777.91	2264146.77
60	499789.98	2264129.22
61	499801.44	2264114.37
62	499814.04	2264099.28
63	499827.45	2264082.72
64	499845.70	2264058.39
65	499848.78	2264054.34
66	499852.21	2264049.78

67	499853.50	2264047.32
68	499864.79	2264033.82
69	499871.61	2264025.15
70	499873.33	2264025.66
71	499890.18	2264003.34
72	499890.94	2264003.85
73	499891.33	2264009.01

Каталог координат характерных точек  
3 участка красных линий  
Система координат МСК-59

Обозначение характерных точек	Координаты, м	
	X	Y
1	2	3
1	499907.08	2264090.67
2	499914.07	2264118.54
3	499915.79	2264126.37
4	499918.27	2264134.65
5	499922.04	2264157.24
6	499922.66	2264168.97
7	499922.60	2264173.17
8	499922.37	2264183.01
9	499918.86	2264208.69
10	499917.18	2264216.13
11	499912.45	2264229.87
12	499898.49	2264258.40
13	499884.17	2264276.46
14	499881.92	2264279.73
15	499872.33	2264290.05
16	499869.52	2264293.05
17	499868.83	2264293.86
18	499855.37	2264280.81
19	499851.57	2264276.55
20	499851.18	2264274.51
21	499853.54	2264266.65
22	499856.55	2264261.64
23	499861.87	2264254.62
24	499863.05	2264253.03
25	499864.59	2264248.92
26	499874.13	2264235.06
27	499871.38	2264232.03
28	499858.59	2264248.29
29	499853.38	2264255.97

30	499845.90	2264265.39
31	499848.58	2264268.42
32	499845.15	2264279.49
33	499863.82	2264299.05
34	499859.06	2264304.03
35	499840.56	2264317.38
36	499824.39	2264328.69
37	499816.18	2264331.33
38	499807.10	2264339.16
39	499791.07	2264351.10
40	499772.28	2264365.65
41	499750.74	2264382.12
42	499748.01	2264378.79
43	499745.77	2264375.79
44	499743.24	2264375.43
45	499728.31	2264357.64
46	499714.71	2264341.95
47	499713.23	2264338.83
48	499712.94	2264336.25
49	499713.82	2264334.15
50	499728.68	2264316.03
51	499743.94	2264296.23
52	499744.11	2264296.05
53	499756.49	2264280.39
54	499756.69	2264280.12
55	499763.19	2264272.74
56	499769.82	2264265.60
57	499783.57	2264250.66
58	499802.38	2264226.21
59	499809.00	2264214.90
60	499816.63	2264203.29
61	499831.45	2264184.33
62	499843.27	2264168.82
63	499855.91	2264151.54
64	499866.93	2264137.86
65	499879.86	2264122.35
66	499907.08	2264090.67

Каталог координат характерных точек  
4 участка красных линий  
Система координат МСК-59

Обозначение характерных точек	Координаты, м	
	X	Y

1	2	3
1	499469.81	2264384.52
2	499482.92	2264398.71
3	499485.35	2264401.47
4	499501.91	2264420.49
5	499502.81	2264421.54
6	499515.05	2264435.55
7	499514.97	2264438.79
8	499513.75	2264442.78
9	499519.04	2264445.78
10	499521.49	2264443.71
11	499521.94	2264442.87
12	499533.36	2264432.91
13	499543.87	2264424.87
14	499547.24	2264422.05
15	499547.49	2264421.81
16	499559.44	2264413.35
17	499572.43	2264403.69
18	499592.20	2264385.81
19	499593.42	2264384.88
20	499583.02	2264371.08
21	499583.25	2264368.77
22	499607.16	2264336.01
23	499631.91	2264313.99
24	499646.20	2264301.72
25	499658.60	2264290.86
26	499662.62	2264291.52
27	499667.31	2264296.02
28	499673.56	2264302.20
29	499679.50	2264308.11
30	499683.01	2264311.86
31	499704.23	2264335.44
32	499702.08	2264338.35
33	499690.61	2264347.29
34	499681.27	2264354.73
35	499673.85	2264360.70
36	499660.87	2264371.38
37	499657.75	2264374.44
38	499646.46	2264383.74
39	499645.85	2264384.25
40	499637.19	2264391.45
41	499630.10	2264397.03
42	499634.14	2264400.27
43	499649.66	2264387.37
44	499674.09	2264366.16
45	499693.41	2264350.23

46	499703.36	2264342.97
47	499705.69	2264341.89
48	499707.94	2264341.77
49	499710.51	2264343.30
50	499722.25	2264357.19
51	499740.07	2264380.74
52	499741.87	2264384.04
53	499741.31	2264386.56
54	499739.95	2264388.57
55	499726.12	2264400.54
56	499709.93	2264414.58
57	499698.05	2264425.23
58	499697.26	2264425.89
59	499682.46	2264439.51
60	499674.84	2264448.42
61	499655.74	2264469.39
62	499634.28	2264493.18
63	499614.13	2264514.87
64	499593.01	2264536.02
65	499570.83	2264558.82
66	499545.82	2264585.07
67	499542.88	2264583.93
68	499527.70	2264568.24
69	499526.91	2264567.40
70	499502.61	2264542.86
71	499505.20	2264537.79
72	499525.73	2264514.63
73	499526.76	2264513.37
74	499541.58	2264496.12
75	499543.20	2264494.56
76	499543.04	2264493.96
77	499543.81	2264492.67
78	499546.67	2264489.52
79	499566.63	2264469.48
80	499588.05	2264447.76
81	499598.19	2264437.23
82	499601.32	2264433.45
83	499598.30	2264430.51
84	499587.15	2264442.06
85	499576.49	2264452.53
86	499565.43	2264463.66
87	499554.03	2264474.67
88	499554.70	2264475.03
89	499543.89	2264486.73
90	499543.91	2264486.91
91	499533.05	2264498.55



92	499522.57	2264510.19
93	499512.12	2264521.20
94	499499.43	2264536.53
95	499497.99	2264536.53
96	499496.60	2264536.53
97	499470.70	2264509.11
98	499469.73	2264508.15
99	499448.97	2264487.69
100	499426.18	2264464.80
101	499406.06	2264443.14

Каталог координат характерных точек  
5 участка красных линий  
Система координат МСК-59

Обозначение характерных точек	Координаты, м	
	X	Y
1	2	3
1	499794.25	2264362.92
2	499778.02	2264376.15
3	499774.21	2264374.29
4	499758.82	2264386.71
5	499757.02	2264389.74
6	499754.36	2264390.46
7	499753.24	2264391.42
8	499752.29	2264392.53
9	499738.91	2264403.96
10	499723.96	2264418.30
11	499710.94	2264432.67
12	499709.25	2264434.17
13	499667.18	2264475.90
14	499635.43	2264509.08
15	499621.45	2264523.06
16	499607.18	2264538.81
17	499580.16	2264567.64
18	499559.60	2264588.19
19	499546.89	2264601.57
20	499526.10	2264622.84
21	499502.73	2264646.87
22	499495.00	2264655.03
23	499487.18	2264663.07
24	499474.44	2264676.72
25	499473.46	2264679.18
26	499472.68	2264683.62

27	499472.82	2264685.81
28	499474.24	2264689.44
29	499478.25	2264694.96
30	499484.40	2264701.92
31	499485.58	2264703.48
32	499486.95	2264704.35
33	499501.18	2264719.05
34	499501.87	2264718.36
35	499520.74	2264742.24
36	499531.44	2264755.08
37	499535.54	2264754.30
38	499536.76	2264753.40
39	499555.45	2264734.56
40	499562.32	2264726.64
41	499579.93	2264706.63
42	499598.49	2264686.89
43	499618.68	2264663.37
44	499637.89	2264642.25
45	499656.29	2264622.96

Каталог координат характерных точек  
6 участка красных линий  
Система координат МСК-59

Обозначение характерных точек	Координаты, м	
	X	Y
1	2	3
1	499395.23	2264444.10
2	499411.31	2264461.62
3	499409.08	2264463.90
4	499413.49	2264468.07
5	499432.86	2264487.33
6	499434.52	2264489.10
7	499441.61	2264494.59
8	499452.35	2264505.99
9	499489.67	2264541.60
10	499495.55	2264547.48
11	499490.89	2264553.69
12	499479.07	2264567.04
13	499474.99	2264571.27
14	499471.96	2264573.94
15	499441.91	2264544.90
16	499431.45	2264533.83
17	499428.19	2264530.98

18	499427.24	2264532.06
19	499425.21	2264530.05
20	499414.67	2264540.76
21	499413.52	2264539.59
22	499406.76	2264545.74
23	499392.98	2264557.80
24	499395.19	2264560.68
25	499402.74	2264553.84
26	499423.80	2264538.27
27	499428.15	2264536.44
28	499438.73	2264547.09
29	499458.51	2264566.44
30	499459.77	2264568.18
31	499434.64	2264594.19
32	499431.98	2264597.10
33	499422.37	2264607.24
34	499409.20	2264620.38
35	499412.36	2264623.59
36	499424.89	2264610.66
37	499436.28	2264599.02
38	499454.06	2264580.99
39	499456.61	2264578.86
40	499460.30	2264577.42
41	499463.20	2264581.05
42	499464.42	2264581.11
43	499470.76	2264579.94
44	499474.16	2264578.38
45	499495.18	2264555.70
46	499506.98	2264567.85
47	499510.87	2264564.04
48	499522.04	2264575.26
49	499538.77	2264592.60
50	499509.18	2264623.05
51	499502.49	2264630.04
52	499479.58	2264653.05
53	499476.68	2264655.81
54	499463.79	2264668.44
55	499446.29	2264685.06
56	499431.62	2264699.85
57	499428.19	2264703.30
58	499410.66	2264721.60
59	499403.24	2264728.83
60	499397.24	2264734.95
61	499394.74	2264737.41
62	499395.39	2264738.01
63	499379.61	2264754.24

64	499375.06	2264758.32
65	499362.15	2264745.57
66	499342.24	2264712.24
67	499341.15	2264707.02
68	499336.87	2264705.34
69	499336.79	2264705.46
70	499334.89	2264707.47
71	499332.37	2264705.25
72	499319.18	2264693.58
73	499302.54	2264678.16
74	499286.87	2264664.03
75	499277.79	2264656.65
76	499259.37	2264639.28
77	499245.31	2264627.19
78	499239.84	2264622.09
79	499231.24	2264612.73
80	499221.33	2264601.72
81	499222.17	2264600.97
82	499210.56	2264589.15
83	499198.93	2264576.58
84	499192.93	2264568.81
85	499192.26	2264566.20
86	499192.38	2264563.35
87	499194.35	2264560.14
88	499215.09	2264543.04
89	499219.75	2264545.05
90	499227.70	2264552.70
91	499236.11	2264561.10
92	499239.07	2264564.16
93	499249.27	2264576.55
94	499257.37	2264584.92
95	499261.80	2264589.78
96	499272.01	2264600.19
97	499284.94	2264613.81
98	499309.69	2264638.95
99	499311.88	2264636.67
100	499313.89	2264634.78
101	499316.42	2264637.03
102	499318.86	2264635.05
103	499322.67	2264631.96
104	499327.55	2264628.03

Каталог координат характерных точек  
7 участка красных линий  
Система координат МСК-59

Обозначение характерных точек	Координаты, м	
	X	Y
1	2	3
1	499519.31	2264756.16
2	499512.36	2264746.77
3	499498.99	2264728.02
4	499497.25	2264725.83
5	499485.72	2264712.33
6	499484.95	2264712.99
7	499482.27	2264710.11
8	499467.63	2264695.74
9	499456.86	2264696.19
10	499441.67	2264711.61
11	499424.79	2264729.07
12	499408.12	2264746.62
13	499399.11	2264755.44
14	499397.12	2264757.36
15	499389.37	2264764.65
16	499378.17	2264776.68
17	499372.10	2264781.87
18	499371.29	2264781.09
19	499369.27	2264782.86
20	499368.17	2264783.79
21	499367.48	2264784.42
22	499366.26	2264785.44
23	499364.24	2264787.15
24	499355.77	2264794.50
25	499356.39	2264796.99
26	499359.00	2264799.90
27	499366.45	2264808.15
28	499369.79	2264811.42
29	499384.10	2264827.02
30	499391.87	2264835.66
31	499392.66	2264836.89
32	499399.69	2264844.09
33	499403.88	2264839.89
34	499418.01	2264835.45
35	499423.67	2264833.83



Каталог координат характерных точек  
8 участка красных линий  
Система координат МСК-59

Обозначение характерных точек	Координаты, м	
	X	Y
1	2	3
1	499426.20	2264836.47
2	499412.62	2264840.07
3	499409.10	2264841.81
4	499404.84	2264845.23
5	499404.41	2264845.74
6	499403.77	2264847.66
7	499403.82	2264849.73
8	499404.46	2264851.02
9	499421.13	2264871.00

Каталог координат характерных точек  
9 участка красных линий  
Система координат МСК-59

Обозначение характерных точек	Координаты, м	
	X	Y
1	2	3
1	499316.85	2264779.14
2	499306.02	2264776.77
3	499301.82	2264774.70
4	499297.11	2264770.59
5	499292.38	2264770.11
6	499289.93	2264772.66
7	499289.36	2264772.39
8	499288.45	2264771.94
9	499274.43	2264765.01
10	499258.80	2264750.85
11	499262.70	2264746.56
12	499263.90	2264744.07
13	499262.25	2264739.06
14	499250.81	2264728.17
15	499231.69	2264709.99
16	499225.61	2264715.87
17	499196.76	2264687.43
18	499179.15	2264670.93
19	499167.49	2264660.19
20	499140.37	2264634.54

21	499133.70	2264626.56
22	499124.04	2264610.09
23	499118.61	2264601.33
24	499115.70	2264595.45
25	499119.88	2264591.79
26	499107.05	2264578.38
27	499103.48	2264573.13
28	499105.39	2264571.54
29	499101.99	2264565.78
30	499099.98	2264562.33
31	499103.06	2264555.94
32	499124.07	2264541.09
33	499132.21	2264539.62
34	499149.62	2264526.15
35	499167.80	2264513.55
36	499183.67	2264503.44
37	499211.36	2264537.31
38	499197.46	2264548.17
39	499181.87	2264560.65
40	499179.13	2264562.30
41	499190.71	2264576.82
42	499199.01	2264585.76
43	499201.73	2264589.78
44	499202.58	2264590.11
45	499212.68	2264601.36
46	499225.14	2264614.92
47	499242.64	2264631.75
48	499247.18	2264635.71
49	499254.43	2264641.35
50	499266.88	2264652.63
51	499279.99	2264663.97
52	499295.18	2264678.31
53	499310.67	2264692.14
54	499326.75	2264706.81
55	499333.37	2264712.63
56	499343.24	2264722.74
57	499354.73	2264743.83
58	499367.77	2264760.63

Каталог координат характерных точек  
10 участка красных линий  
Система координат МСК-59

Обозначение характерных точек	Координаты, м	
	X	Y
1	2	3
1	499046.48	2264636.31
2	499054.65	2264625.06
3	499091.32	2264575.80
4	499100.67	2264591.19
5	499105.99	2264598.12
6	499109.10	2264601.36
7	499104.18	2264605.65
8	499117.24	2264619.84
9	499114.96	2264621.76
10	499124.36	2264631.51
11	499152.49	2264659.95
12	499151.81	2264660.61
13	499170.09	2264677.86
14	499176.57	2264684.46
15	499177.27	2264685.18
16	499207.31	2264715.93
17	499208.10	2264716.53
18	499220.99	2264729.97
19	499242.43	2264751.63
20	499263.03	2264767.47
21	499278.63	2264782.62
22	499281.52	2264779.95
23	499292.08	2264781.90
24	499312.02	2264785.05
25	499334.30	2264788.59
26	499341.49	2264793.66
27	499323.11	2264809.80
28	499319.74	2264812.74
29	499313.40	2264818.32
30	499302.68	2264828.55
31	499292.37	2264839.17
32	499278.13	2264852.34
33	499276.68	2264853.06
34	499275.17	2264853.78
35	499272.19	2264853.18
36	499269.13	2264851.74
37	499253.73	2264839.11
38	499238.36	2264824.41
39	499235.95	2264822.67

40	499225.87	2264814.60
41	499222.43	2264810.94
42	499210.02	2264803.95
43	499209.41	2264804.67
44	499206.33	2264801.97
45	499202.30	2264806.50
46	499197.78	2264802.51
47	499195.45	2264805.15
48	499177.27	2264788.29
49	499170.72	2264782.35
50	499161.18	2264772.66
51	499156.51	2264768.28
52	499150.79	2264762.88
53	499151.08	2264762.55
54	499148.61	2264760.33
55	499145.56	2264757.39

Каталог координат характерных точек  
11 участка красных линий  
Система координат МСК-59

Обозначение характерных точек	Координаты, м	
	X	Y
1	2	3
1	499404.35	2264858.01
2	499398.92	2264851.89
3	499389.09	2264840.79
4	499387.57	2264839.08
5	499381.10	2264831.67
6	499378.31	2264828.67
7	499374.70	2264824.77
8	499354.04	2264802.96
9	499349.95	2264798.97
10	499332.41	2264814.21
11	499314.94	2264830.26
12	499307.94	2264836.86
13	499307.52	2264846.43
14	499324.21	2264873.73
15	499327.10	2264879.91
16	499331.74	2264887.56
17	499334.73	2264891.04
18	499334.30	2264892.15
19	499344.17	2264908.89
20	499346.49	2264911.68

21	499349.46	2264913.90
----	-----------	------------

Каталог координат характерных точек  
12 участка красных линий  
Система координат МСК-59

Обозначение характерных точек	Координаты, м	
	X	Y
1	2	3
1	499319.79	2264975.58
2	499311.54	2264968.62
3	499315.12	2264964.69
4	499315.79	2264965.17
5	499320.46	2264960.52
6	499323.27	2264956.89
7	499324.39	2264955.21
8	499335.80	2264938.14
9	499335.81	2264938.11
10	499337.18	2264935.65
11	499340.13	2264928.30
12	499340.58	2264919.75
13	499339.51	2264913.96
14	499336.08	2264903.10
15	499332.00	2264896.35
16	499326.75	2264887.98
17	499325.68	2264888.76
18	499315.47	2264872.29
19	499304.85	2264856.36
20	499296.68	2264847.12
21	499283.30	2264860.71
22	499283.97	2264862.12
23	499282.93	2264863.20
24	499281.33	2264862.69
25	499267.57	2264876.49
26	499262.12	2264881.98
27	499249.87	2264893.92
28	499227.25	2264918.52
29	499208.19	2264938.02
30	499192.12	2264954.22
31	499174.56	2264972.25
32	499175.18	2264975.79
33	499176.86	2264979.75
34	499189.69	2264993.88
35	499190.67	2264993.91

36	499196.26	2265000.93
37	499198.91	2265004.05
38	499225.41	2265028.65
39	499229.49	2265029.40

Каталог координат характерных точек  
13 участка красных линий  
Система координат МСК-59

Обозначение характерных точек	Координаты, м	
	X	Y
1	2	3
1	499190.40	2264814.03
2	499207.44	2264811.57
3	499213.06	2264811.96
4	499217.82	2264814.24
5	499236.19	2264829.36
6	499267.74	2264858.10
7	499249.63	2264878.05
8	499234.31	2264895.90
9	499228.65	2264901.84
10	499226.32	2264904.27
11	499215.05	2264915.85
12	499212.90	2264914.26
13	499194.62	2264933.10
14	499197.05	2264935.38
15	499179.43	2264953.47
16	499161.52	2264971.83
17	499158.99	2264970.27
18	499156.92	2264971.44
19	499142.67	2264958.54
20	499139.20	2264955.66
21	499127.24	2264944.83
22	499111.93	2264930.61
23	499109.42	2264933.40
24	499108.45	2264934.48
25	499120.79	2264946.54
26	499122.06	2264945.22
27	499132.17	2264954.73
28	499133.77	2264956.41
29	499149.62	2264971.50
30	499153.57	2264975.16
31	499144.39	2264984.46
32	499142.73	2264986.05

33	499123.71	2265005.67
34	499117.06	2265011.76
35	499102.69	2265025.59
36	499062.30	2264985.99
37	499042.43	2264966.55
38	499043.68	2264960.40
39	499065.56	2264937.12
40	499078.33	2264923.53
41	499093.05	2264907.48
42	499107.64	2264892.72
43	499129.68	2264869.62
44	499133.42	2264870.85
45	499144.53	2264881.56
46	499145.25	2264882.85
47	499144.56	2264883.39
48	499148.20	2264887.05
49	499148.60	2264887.41
50	499150.61	2264885.34
51	499150.92	2264883.06
52	499146.49	2264878.44
53	499138.69	2264870.31
54	499135.92	2264867.43
55	499135.93	2264866.53
56	499135.99	2264862.87
57	499147.39	2264851.86
58	499164.98	2264834.97
59	499169.18	2264832.51
60	499169.87	2264830.20
61	499184.10	2264816.16
62	499190.40	2264814.03

Каталог координат характерных точек  
14 участка красных линий  
Система координат МСК-59

Обозначение характерных точек	Координаты, м	
	X	Y
1	2	3
1	499143.56	2264761.71
2	499153.29	2264770.74
3	499157.89	2264775.30
4	499161.29	2264778.42
5	499184.83	2264800.86
6	499188.88	2264804.73

7	499186.69	2264807.10
8	499177.24	2264816.61
9	499163.74	2264829.96
10	499147.23	2264846.91
11	499131.12	2264862.48
12	499130.02	2264863.77
13	499127.04	2264866.56
14	499111.67	2264882.10
15	499096.77	2264898.93
16	499082.64	2264914.35
17	499067.95	2264929.17
18	499053.82	2264944.77
19	499050.17	2264948.61
20	499044.43	2264954.64
21	499040.02	2264959.44
22	499037.07	2264961.57
23	499027.89	2264952.63
24	499024.93	2264949.33
25	499023.07	2264947.68
26	499018.93	2264943.66
27	499021.31	2264941.44
28	499014.25	2264934.06
29	499011.82	2264931.54
30	499003.98	2264924.19
31	499003.37	2264922.57
32	499000.56	2264919.78
33	499020.11	2264897.46
34	499028.77	2264887.32
35	499055.87	2264858.07
36	499060.80	2264852.73
37	499072.39	2264840.19
38	499071.56	2264838.99
39	499058.13	2264825.85

Каталог координат характерных точек  
15 участка красных линий  
Система координат МСК-59

Обозначение характерных точек	Координаты, м	
	X	Y
1	2	3
1	498975.64	2264747.37
2	498982.04	2264753.55
3	498982.73	2264752.98



4	498988.99	2264759.94
5	498990.98	2264762.07
6	499004.81	2264777.04
7	499004.04	2264777.82
8	499015.18	2264789.04
9	499025.56	2264799.48
10	499048.27	2264821.41
11	499065.23	2264839.65
12	499065.05	2264841.78
13	499048.02	2264861.46
14	499015.49	2264897.01
15	498996.75	2264917.98
16	498994.26	2264918.16
17	498977.49	2264901.54
18	498978.70	2264900.10
19	498955.21	2264876.79
20	498945.76	2264866.86
21	498931.08	2264852.85
22	498921.70	2264843.55
23	498918.25	2264840.16
24	498917.56	2264839.47
25	498915.82	2264837.76
26	498914.67	2264836.83
27	498908.22	2264830.62
28	498925.41	2264813.16
29	498916.62	2264804.55

Каталог координат характерных точек  
16 участка красных линий  
Система координат МСК-59

Обозначение характерных точек	Координаты, м	
	X	Y
1	2	3
1	498889.16	2264831.13
2	498901.73	2264844.51
3	498904.10	2264847.03
4	498905.02	2264848.26
5	498907.91	2264845.65
6	498928.68	2264865.81
7	498951.99	2264889.66
8	498946.85	2264894.52
9	498963.31	2264911.98
10	498957.51	2264917.11

11	498953.62	2264919.57
12	498951.64	2264921.67
13	498949.20	2264926.20
14	498920.50	2264953.02
15	498901.55	2264970.39

Каталог координат характерных точек  
17 участка красных линий  
Система координат МСК-59

Обозначение характерных точек	Координаты, м	
	X	Y
1	2	3
1	498963.94	2264971.92
2	498962.25	2264966.34
3	498953.67	2264956.74
4	498941.24	2264944.41
5	498940.69	2264941.29
6	498970.02	2264913.12
7	498973.63	2264910.87
8	498976.68	2264910.60
9	498979.24	2264912.37
10	498988.05	2264920.23
11	498988.65	2264924.34
12	498991.04	2264925.54
13	499004.38	2264938.20
14	499004.07	2264938.38
15	499029.51	2264964.42
16	499040.46	2264975.61
17	499040.85	2264977.62
18	499040.07	2264979.27
19	499037.66	2264981.76
20	499024.18	2264996.67
21	499018.55	2265002.34
22	499014.72	2265006.63
23	499012.57	2265009.03
24	498994.99	2265028.05
25	498994.93	2265028.11
26	498979.55	2265044.25
27	498977.99	2265042.81
28	498977.74	2265043.14
29	498975.41	2265046.11
30	498975.54	2265047.55
31	498974.64	2265049.53

32	498964.45	2265060.33
33	498949.68	2265076.08
34	498950.49	2265077.04
35	498936.52	2265092.10
36	498922.68	2265107.31
37	498916.93	2265114.54
38	498908.85	2265123.51
39	498903.51	2265129.72
40	498892.21	2265142.56
41	498888.35	2265144.18
42	498886.75	2265144.84
43	498869.18	2265128.31
44	498847.51	2265108.03
45	498827.18	2265089.43
46	498811.08	2265074.76
47	498798.25	2265060.00
48	498791.77	2265054.72
49	498787.65	2265051.93
50	498781.99	2265048.12
51	498776.81	2265043.65
52	498750.60	2265030.36

Каталог координат характерных точек  
18 участка красных линий  
Система координат МСК-59

Обозначение характерных точек	Координаты, м	
	X	Y
1	2	3
1	499045.83	2264981.07
2	499053.43	2264989.20
3	499069.80	2265006.24
4	499081.91	2265019.05
5	499098.06	2265036.39
6	499072.80	2265062.31
7	499052.24	2265083.28
8	499049.83	2265085.56
9	499047.19	2265088.23
10	499044.07	2265091.44
11	499041.86	2265093.75
12	499031.25	2265104.70
13	499030.29	2265103.77
14	499020.21	2265114.57
15	499000.43	2265133.11

16	499001.54	2265134.22
17	498985.14	2265151.20
18	498967.93	2265167.40
19	498943.85	2265189.78
20	498930.86	2265186.27
21	498914.66	2265171.12
22	498893.42	2265151.26
23	498893.16	2265148.08
24	498911.12	2265127.86
25	498924.56	2265114.09
26	498936.00	2265098.97
27	498955.96	2265076.20
28	498974.91	2265055.11
29	498977.79	2265051.66
30	498985.75	2265042.96
31	498990.74	2265038.16
32	498997.21	2265031.29
33	498999.31	2265028.98
34	499012.18	2265016.08
35	499026.24	2265001.11
36	499042.67	2264982.75
37	499045.83	2264981.07

Каталог координат характерных точек  
19 участка красных линий  
Система координат МСК-59

Обозначение характерных точек	Координаты, м	
	X	Y
1	2	3
1	499169.50	2264981.34
2	499172.02	2264983.77
3	499176.88	2264988.93
4	499183.29	2264995.26
5	499184.36	2264996.49
6	499183.99	2264996.85
7	499188.66	2265001.68
8	499189.18	2265001.35
9	499192.55	2265004.62
10	499199.66	2265012.27
11	499221.84	2265034.74
12	499222.26	2265035.85
13	499222.04	2265037.32
14	499220.73	2265039.48

15	499215.41	2265046.08
16	499209.63	2265052.29
17	499205.44	2265056.58
18	499196.74	2265065.85
19	499195.79	2265066.84
20	499195.44	2265067.20
21	499180.83	2265082.38
22	499164.96	2265099.03
23	499161.11	2265102.57
24	499157.32	2265107.01
25	499147.85	2265116.61
26	499132.41	2265132.39
27	499118.70	2265146.01
28	499105.06	2265160.32
29	499091.24	2265174.78
30	499081.31	2265185.13
31	499074.70	2265192.30
32	499055.16	2265212.40
33	499056.82	2265214.05
34	499059.41	2265213.33
35	499068.09	2265220.20
36	499075.47	2265227.22
37	499076.18	2265226.56
38	499093.12	2265244.68
39	499096.37	2265248.13
40	499094.89	2265253.56
41	499075.73	2265270.99
42	499071.36	2265274.83
43	499063.27	2265281.88
44	499049.18	2265293.64
45	499041.98	2265298.89
46	499021.93	2265307.38
47	499021.49	2265306.27
48	499017.17	2265308.10
49	499012.74	2265308.79
50	499008.05	2265307.71
51	499004.25	2265305.37
52	498996.80	2265293.91
53	498994.43	2265289.89
54	498992.74	2265287.25
55	498989.89	2265280.86
56	498989.14	2265274.77
57	498988.79	2265264.00
58	498985.43	2265244.50
59	499010.82	2265237.36
60	499013.62	2265240.42

61	499014.25	2265238.62
62	499011.74	2265235.23
63	499010.19	2265234.72
64	499009.23	2265233.46
65	499008.41	2265233.52
66	499001.24	2265236.46
67	498993.13	2265238.74
68	498988.43	2265239.61
69	498988.24	2265239.64
70	498984.56	2265239.58
71	498983.02	2265232.65
72	498977.52	2265213.18
73	498973.00	2265199.89
74	498971.18	2265189.00
75	498983.73	2265176.25
76	498983.18	2265175.65
77	499003.75	2265154.71
78	499002.29	2265153.24
79	499023.42	2265131.31
80	499022.50	2265130.20
81	499042.93	2265108.90
82	499065.00	2265086.79
83	499084.83	2265067.53
84	499107.03	2265044.88
85	499128.11	2265022.95
86	499136.54	2265012.90
87	499158.03	2264993.04
88	499169.50	2264981.34

Каталог координат характерных точек  
20 участка красных линий  
Система координат МСК-59

Обозначение характерных точек	Координаты, м	
	X	Y
1	2	3
1	499198.23	2265070.32
2	499208.83	2265059.04
3	499214.25	2265052.95
4	499223.77	2265042.33
5	499227.05	2265038.64
6	499230.33	2265035.04
1	499086.36	2265229.47
2	499083.49	2265226.86

3	499066.14	2265210.30
4	499065.80	2265208.14
5	499066.75	2265206.19
6	499073.30	2265199.17
7	499078.74	2265193.53
8	499110.15	2265161.94
9	499110.25	2265161.82
10	499124.24	2265147.00
11	499140.56	2265130.41

Каталог координат характерных точек  
21 участка красных линий  
Система координат МСК-59

Обозначение характерных точек	Координаты, м	
	X	Y
1	2	3
1	498709.91	2265020.31
2	498716.95	2265025.26
3	498742.91	2265038.85
4	498744.84	2265036.00
5	498747.24	2265034.83
6	498749.18	2265035.22
7	498751.26	2265035.91
8	498755.81	2265038.31
9	498764.16	2265043.17
10	498771.51	2265047.49
11	498772.51	2265046.44
12	498772.51	2265046.44
13	498773.62	2265046.98
14	498776.26	2265048.30
15	498784.26	2265054.57
16	498784.29	2265054.60
17	498784.73	2265054.99
18	498799.91	2265068.46
19	498799.18	2265069.51
20	498796.55	2265073.32
21	498806.54	2265081.18
22	498812.82	2265085.95
23	498832.26	2265103.74
24	498847.20	2265117.96
25	498865.10	2265135.12
26	498886.44	2265154.77
27	498889.10	2265157.20

28	498910.89	2265178.68
29	498922.92	2265189.78
30	498923.87	2265193.17
31	498921.07	2265194.19
32	498883.51	2265199.50
33	498869.81	2265201.51
34	498854.76	2265203.07
35	498851.88	2265200.46
36	498849.05	2265197.61
37	498847.20	2265195.78
38	498828.90	2265171.24
39	498828.19	2265163.47
40	498824.49	2265168.00
41	498811.87	2265177.99
42	498795.80	2265189.72

Каталог координат характерных точек  
22 участка красных линий  
Система координат МСК-59

Обозначение характерных точек	Координаты, м	
	X	Y
1	2	3
1	498779.46	2265273.30
2	498780.69	2265271.95
3	498795.60	2265259.29
4	498811.23	2265246.45
5	498822.58	2265236.13
6	498826.61	2265237.84
7	498830.04	2265252.69
8	498834.48	2265271.74
9	498839.89	2265270.03
10	498837.76	2265261.42
11	498835.53	2265249.75
12	498831.62	2265229.65
13	498835.17	2265222.51
14	498842.61	2265213.96
15	498848.64	2265211.20
16	498852.70	2265209.58
17	498859.87	2265208.44
18	498876.19	2265205.86
19	498877.61	2265208.14
20	498878.28	2265211.44
21	498883.05	2265234.75



22	498883.68	2265237.06
23	498886.24	2265249.12
24	498889.81	2265248.94
25	498887.46	2265238.62
26	498884.76	2265226.83
27	498881.30	2265209.55
28	498881.71	2265207.03
29	498883.32	2265204.99
30	498903.49	2265201.90
31	498908.38	2265201.15
32	498916.31	2265199.98
33	498916.44	2265200.52
34	498929.49	2265198.36
35	498947.38	2265196.02
36	498959.93	2265196.26
37	498961.85	2265196.89
38	498964.10	2265198.18
39	498966.72	2265207.51
40	498970.35	2265221.31
41	498970.47	2265221.73
42	498972.52	2265231.57
43	498981.42	2265274.05
44	498980.08	2265275.85
45	498933.13	2265295.29
46	498912.74	2265303.30
47	498890.42	2265311.55
48	498870.74	2265317.91
49	498855.36	2265321.45
50	498853.23	2265321.54
51	498851.93	2265321.39
52	498838.21	2265322.92
53	498820.83	2265323.52
54	498817.20	2265323.04
55	498806.89	2265322.74
56	498787.56	2265323.25
57	498765.64	2265324.93
58	498765.06	2265323.76
59	498761.77	2265324.30
60	498744.30	2265327.12
61	498738.43	2265328.05
62	498735.45	2265291.78

Каталог координат характерных точек  
23 участка красных линий

## Система координат МСК-59

Обозначение характерных точек	Координаты, м	
	X	Y
1	2	3
1	499003.63	2265318.03
2	498987.80	2265293.04
3	498984.72	2265288.18
4	498966.70	2265291.54
5	498951.62	2265298.02
6	498952.24	2265299.67
7	498937.10	2265304.95
8	498935.93	2265302.31
9	498918.94	2265308.25
10	498898.49	2265315.48
11	498888.62	2265318.45
12	498875.54	2265321.54
13	498864.70	2265324.57
14	498832.83	2265331.11
15	498835.31	2265362.49

**ТОМ 2****Материалы по обоснованию****Введение**

Проект планировки территории кадастрового квартала 59:32:1160001 д. Заборье Двуреченского сельского поселения Пермского муниципального района Пермского края разрабатывается в целях:

выделения элементов планировочной структуры;  
установления границ зон планируемого размещения объектов капитального строительства;

определения характеристик и очередности планируемого развития территории;

определения очередности планируемого развития территории.

Проект планировки территории подготовлен на основании распоряжения управления архитектуры и градостроительства администрации Пермского муниципального района от 20 сентября 2021 г. № СЭД-2021-299-12-12-01Р-120 «О разработке проекта планировки и проекта межевания территории кадастрового квартала 59:32:1160001 д. Заборье Двуреченского сельского поселения Пермского муниципального района Пермского края».

При подготовке проекта планировки территории использовалась следующая информация:

топографическая съемка, масштаб 1:1000, выполненная в ноябре 2021 г.;  
кадастровый план территории на кадастровый квартал, 59:32:1160001 от декабря 2021 г;

правоустанавливающие документы на земельные участки, расположенные в границах проектирования;

генеральный план Двуреченского сельского поселения Пермского муниципального района, утвержденный решением Совета депутатов от 30 апреля 2013 г. № 329 «Об утверждении генерального плана комплексного развития территории «Двуреченского сельского поселения» (в редакции решения Земского Собрания Пермского муниципального района Пермского края от 26 ноября 2020 г. № 89);

Правила землепользования и застройки Двуреченского сельского поселения Пермского муниципального района, утвержденные решением Совета депутатов от 09 апреля 2013 г. № 325 «Об утверждении Правил землепользования и застройки территории «Двуреченское сельское поселение» (в редакции решения Земского Собрания Пермского муниципального района Пермского края от 29 апреля 2021 г. № 131, постановления администрации

Пермского муниципального района Пермского края от 24 марта 2022 г. № СЭД-2022-299-01-01-05.С-166);

Местные нормативы градостроительного проектирования Пермского муниципального района Пермского края, утвержденные решением Земского Собрания от 31 октября 2019 г. № 8 «О внесении изменений в местные нормативы градостроительного проектирования Пермского муниципального района Пермского края, утвержденные решением Земского Собрания Пермского муниципального района от 30 ноября 2017 г. № 275»

Нормативно-правовые акты, использованные при подготовке проекта планировки и проекта межевания территории:

Градостроительный кодекс Российской Федерации;

Земельный кодекс Российской Федерации;

Гражданский кодекс Российской Федерации;

Федеральный закон от 06 октября 2003 г. № 131-ФЗ «Об общих принципах организации местного самоуправления в Российской Федерации»;

Федеральный закон от 13 июля 2015 г. № 218-ФЗ «О государственной регистрации недвижимости»;

Федеральный закон от 22 июля 2008 г. № 123-ФЗ «Технический регламент о требованиях пожарной безопасности»;

СП 42.13330.2016 «Градостроительство. Планировка и застройка городских и сельских поселений», утвержденный приказом Минстроя России от 30 декабря 2016 г №1034/пр;

РДС 30-201-98 «Инструкция о порядке проектирования и установления красных линий в городах и других поселениях Российской Федерации»;

постановление Правительства Российской Федерации от 18 апреля 2016 г. № 322 «Об утверждении Положения о представлении в федеральный орган исполнительной власти (его территориальные органы), уполномоченный Правительством Российской Федерации на осуществление государственного кадастрового учета, государственной регистрации прав, ведение Единого государственного реестра недвижимости и предоставление сведений, содержащихся в Едином государственном реестре недвижимости, федеральными органами исполнительной власти, органами государственной власти субъектов Российской Федерации и органами местного самоуправления дополнительных сведений, воспроизводимых на публичных кадастровых картах»;

приказ Министерства строительства и жилищно-коммунального хозяйства Российской Федерации от 25 апреля 2017 г. № 738/пр «Об утверждении видов элементов планировочной структуры»;

приказ Министерства строительства и жилищно-коммунального хозяйства от 25 апреля 2017 г. № 740/пр «Об установлении случаев подготовки и требований к подготовке, входящей в состав материалов по обоснованию

проекта планировки территории схемы вертикальной планировки, инженерной подготовки и инженерной защиты территории»;

приказ Федеральной службы государственной регистрации, кадастра и картографии от 10 ноября 2020 г. № П/0412 «Об утверждении классификатора видов разрешенного использования земельных участков».

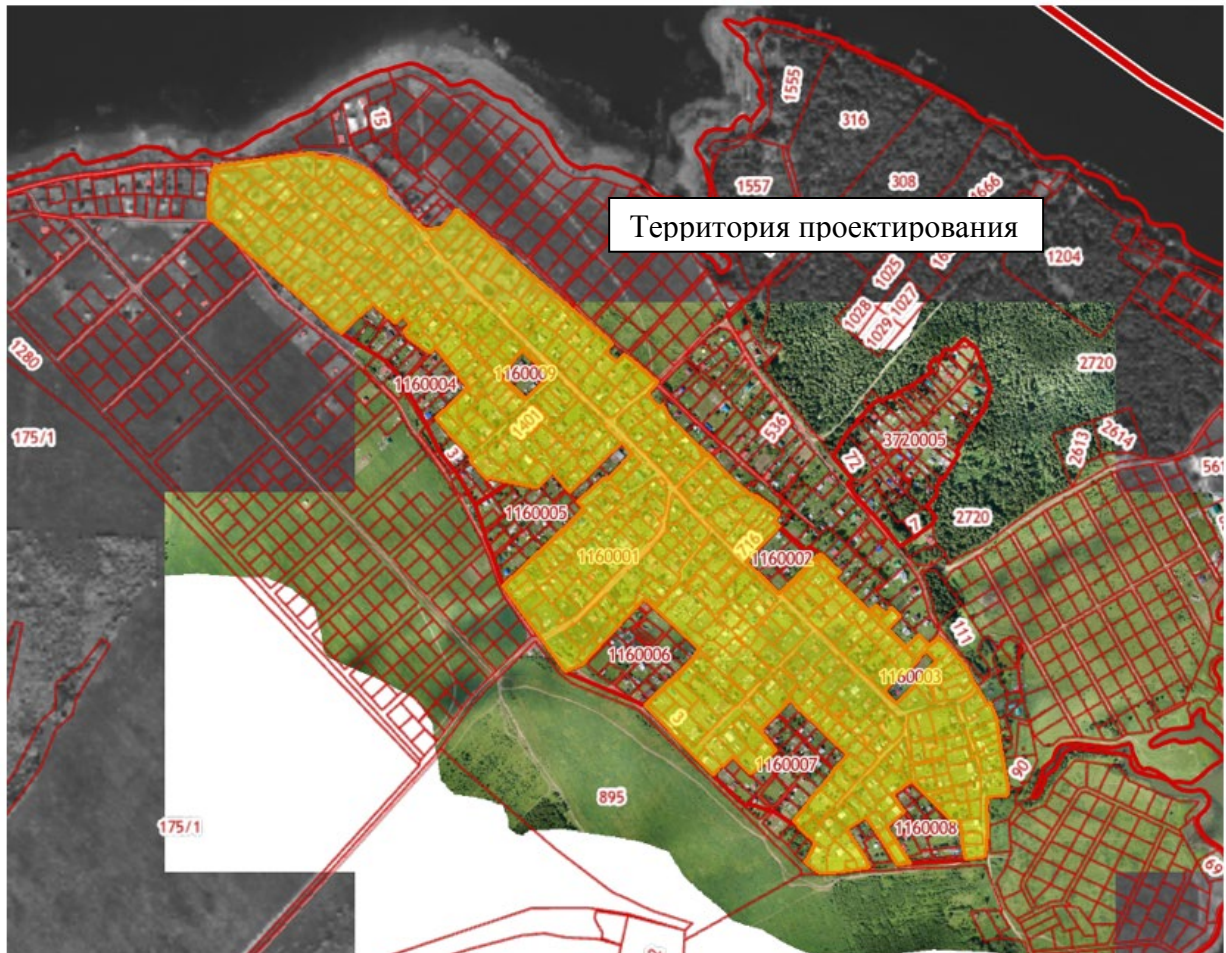
**Раздел I. Размещение территории проектирования в планировочной структуре муниципального образования «Двуреченское сельское поселение»**

Территория проектирования расположена в д. Заборье Двуреченского сельского поселения Пермского муниципального района Пермского края.

Общая площадь в границах проектирования составляет 46,26 га.

Местоположение территории проектирования

Рисунок 1



## **Раздел II. Анализ положения документов территориального планирования и градостроительного зонирования**

### **2.1. Анализ положений генерального плана Двуреченского сельского поселения**

В соответствии с картой «Карта функциональных зон поселения. Карта планируемого размещения объектов местного значения д. Мостовая, д. Заборье, д. Гарюшки, п. Горный (Мостовая), д. Рассольная, д. Верхняя Рассольная, д. Дуброво» в границах проектирования расположены зона садоводческих, огороднических некоммерческих объединений граждан и общественно-деловая зона.

### **2.2. Анализ положений правил землепользования и застройки Двуреченского сельского поселения**

В соответствии с картой «Карта градостроительного зонирования д. Мостовая, д. Заборье, д. Гарюшки, п. Горный (Мостовая), д. Рассольная, д. Верхняя Рассольная, д. Дуброво» территория проектирования расположена в территориальных зонах: зона садоводческих или огороднических земельных участков (СХ-2) и зона делового, общественного и коммерческого назначения (О-1).

**Градостроительные регламенты, установленные для зоны садоводческих или огороднических земельных участков (СХ-2)**

1. Виды разрешенного использования земельных участков и объектов капитального строительства

Виды разрешенного использования земельного участка, установленные классификатором		Описание видов разрешенного использования земельных участков и объектов капитального строительства, в т. ч. вспомогательные виды разрешенного использования
Кодовое обозначение	Наименование	
<b>Основные виды разрешенного использования</b>		
<b>3.1.1</b>	<b>Предоставление коммунальных услуг</b>	Размещение зданий и сооружений, обеспечивающих поставку воды, тепла, электричества, газа, отвод канализационных стоков, очистку и уборку объектов недвижимости (котельных, водозаборов, очистных сооружений, насосных станций, водопроводов, линий электропередач, трансформаторных подстанций, газопроводов, линий связи, телефонных станций, канализаций, стоянок, гаражей и мастерских для обслуживания уборочной и аварийной техники, сооружений, необходимых для сбора и плавки снега)
<b>13.0</b>	<b>Земельные участки общего назначения</b>	Земельные участки, являющиеся имуществом общего пользования и предназначенные для общего использования правообладателями земельных участков, расположенных в границах территории ведения гражданами садоводства или огородничества для собственных нужд, и (или) для размещения объектов капитального строительства, относящихся к имуществу общего пользования
<b>13.1</b>	<b>Ведение огородничества</b>	Осуществление отдыха и (или) выращивания гражданами для собственных нужд сельскохозяйственных культур; размещение хозяйственных построек, не являющихся объектами недвижимости, предназначенных для хранения инвентаря и урожая сельскохозяйственных культур



Виды разрешенного использования земельного участка, установленные классификатором		Описание видов разрешенного использования земельных участков и объектов капитального строительства, в т. ч. вспомогательные виды разрешенного использования
Кодовое обозначение	Наименование	
<b>13.2</b>	<b>Ведение садоводства</b>	Осуществление отдыха и (или) выращивания гражданами для собственных нужд сельскохозяйственных культур; размещение для собственных нужд садового дома, жилого дома, указанного в описании вида разрешенного использования с кодом 2.1, хозяйственных построек и гаражей
<b>Условно разрешенные виды использования</b>		
<b>3.1</b>	<b>Коммунальное обслуживание</b>	Размещение зданий и сооружений в целях обеспечения физических и юридических лиц коммунальными услугами. Содержание данного вида разрешенного использования включает в себя содержание видов разрешенного использования с кодами 3.1.1 - 3.1.2
<b>3.4.1</b>	<b>Амбулаторно-поликлиническое обслуживание</b>	Размещение объектов капитального строительства, предназначенных для оказания гражданам амбулаторно-поликлинической медицинской помощи (поликлиники, фельдшерские пункты, пункты здравоохранения, центры матери и ребенка, диагностические центры, молочные кухни, станции донорства крови, клинические лаборатории)
<b>3.7</b>	<b>Религиозное использование</b>	Размещение зданий и сооружений религиозного использования. Содержание данного вида разрешенного использования включает в себя содержание видов разрешенного использования с кодами 3.7.1 - 3.7.2
<b>4.4</b>	<b>Магазины</b>	Размещение объектов капитального строительства, предназначенных для продажи товаров, торговая площадь которых составляет до 5000 кв. м
<b>5.1</b>	<b>Спорт</b>	Размещение зданий и сооружений для занятия спортом. Содержание данного вида

Виды разрешенного использования земельного участка, установленные классификатором		Описание видов разрешенного использования земельных участков и объектов капитального строительства, в т. ч. вспомогательные виды разрешенного использования
Кодовое обозначение	Наименование	
		разрешенного использования включает в себя содержание видов разрешенного использования с кодами 5.1.1 - 5.1.7
<b>6.8</b>	<b>Связь</b>	Размещение объектов связи, радиовещания, телевидения, включая воздушные радиорелейные, надземные и подземные кабельные линии связи, линии радиофикации, антенные поля, усилительные пункты на кабельных линиях связи, инфраструктуру спутниковой связи и телерадиовещания, за исключением объектов связи, размещение которых предусмотрено содержанием видов разрешенного использования с кодами 3.1.1, 3.2.3
<b>8.3</b>	<b>Обеспечение внутреннего правопорядка</b>	Размещение объектов капитального строительства, необходимых для подготовки и поддержания в готовности органов внутренних дел, Росгвардии и спасательных служб, в которых существует военизированная служба; размещение объектов гражданской обороны, за исключением объектов гражданской обороны, являющихся частями производственных зданий

2. Предельные размеры земельных участков и предельные параметры разрешенного строительства, реконструкции объектов капитального строительства

№ п/п	Код вида использования	Наименование параметра	Значение параметра	Единица измерения

№ п/п	Код вида использован ия	Наименование параметра	Значение параметра	Единица измерения
Предельные размеры земельных участков и предельные параметры разрешенного строительства, реконструкции объектов капитального строительства, установленные в соответствии со статьей 38 Градостроительного кодекса Российской Федерации				
1		<b>Максимальная площадь земельного участка:</b>	не подлежит установлению	-
2		<b>Минимальная площадь земельного участка: за исключением видов использования:</b> 13.2 Ведение садоводства	не подлежит установлению  300	-
3		<b>Предельное количество этажей: за исключением видов использования:</b> 13.2 Ведение садоводства 3.4.1 Амбулаторно-поликлиническое обслуживание 4.4 Магазины	не подлежит установлению  3 5 5	-
4		<b>Предельная высота зданий, строений, сооружений за исключением видов использования:</b> 13.2 Ведение садоводства 3.4.1 Амбулаторно-поликлиническое обслуживание 4.4 Магазины	не подлежит установлению  12 18 18	
5		<b>Максимальный процент застройки в границах земельного участка, определяемый как отношение суммарной площади земельного</b>		%

№ п/п	Код вида использован ия	Наименование параметра	Значение параметра	Единица измерения
		<b>участка, которая может быть застроена, ко всей площади земельного участка: за исключением видов использования:</b> 13.2 Ведение садоводства	не подлежит установлению  40	
6		<b>Минимальные отступы от границ земельных участков в целях определения мест допустимого размещения зданий, строений, сооружений, за пределами которых запрещено строительство зданий, строений, сооружений за исключением видов использования: за исключением видов использования:</b> 13.2 Ведение садоводства 3.4.1 Амбулаторно-поликлиническое обслуживание 4.4 Магазины	не подлежит установлению  3 3 3	м

**Градостроительные регламенты, установленные для зоны делового, общественного и коммерческого назначения  
(О-1)**

1. Виды разрешенного использования земельных участков и объектов капитального строительства

Виды разрешенного использования земельного участка, установленные классификатором		Описание видов разрешенного использования земельных участков и объектов капитального строительства, в т. ч. вспомогательные виды разрешенного использования
Кодовое обозначение	Наименование	
<b>Основные виды разрешенного использования</b>		

Виды разрешенного использования земельного участка, установленные классификатором		Описание видов разрешенного использования земельных участков и объектов капитального строительства, в т. ч. вспомогательные виды разрешенного использования
Кодовое обозначение	Наименование	
<b>2.7.1</b>	<b>Хранение автотранспорта</b>	Размещение отдельно стоящих и пристроенных гаражей, в том числе подземных, предназначенных для хранения автотранспорта, в том числе с разделением на машино-места, за исключением гаражей, размещение которых предусмотрено содержанием вида разрешенного использования с кодом 4.9
<b>3.1</b>	<b>Коммунальное обслуживание</b>	Размещение зданий и сооружений в целях обеспечения физических и юридических лиц коммунальными услугами. Содержание данного вида разрешенного использования включает в себя содержание видов разрешенного использования с кодами 3.1.1 - 3.1.2
<b>3.2</b>	<b>Социальное обслуживание</b>	Размещение зданий, предназначенных для оказания гражданам социальной помощи. Содержание данного вида разрешенного использования включает в себя содержание видов разрешенного использования с кодами 3.2.1 - 3.2.4
<b>3.3</b>	<b>Бытовое обслуживание</b>	Размещение объектов капитального строительства, предназначенных для оказания населению или организациям бытовых услуг (мастерские мелкого ремонта, ателье, бани, парикмахерские, прачечные, химчистки, похоронные бюро)
<b>3.4.1</b>	<b>Амбулаторно-поликлиническое обслуживание</b>	Размещение объектов капитального строительства, предназначенных для оказания гражданам амбулаторно-поликлинической медицинской помощи (поликлиники, фельдшерские пункты, пункты здравоохранения, центры матери и ребенка, диагностические центры, молочные кухни, станции донорства крови, клинические лаборатории)
<b>3.4.2</b>	<b>Стационарное</b>	Размещение объектов капитального строительства, предназначенных для оказания

Виды разрешенного использования земельного участка, установленные классификатором		Описание видов разрешенного использования земельных участков и объектов капитального строительства, в т. ч. вспомогательные виды разрешенного использования
Кодовое обозначение	Наименование	
	<b>медицинское обслуживание</b>	гражданам медицинской помощи в стационарах (больницы, родильные дома, диспансеры, научно-медицинские учреждения и прочие объекты, обеспечивающие оказание услуги по лечению в стационаре); размещение станций скорой помощи; размещение площадок санитарной авиации
<b>3.5.1</b>	<b>Дошкольное, начальное и среднее общее образование</b>	Размещение объектов капитального строительства, предназначенных для просвещения, дошкольного, начального и среднего общего образования (детские ясли, детские сады, школы, лицеи, гимназии, художественные, музыкальные школы, образовательные кружки и иные организации, осуществляющие деятельность по воспитанию, образованию и просвещению), в том числе зданий, спортивных сооружений, предназначенных для занятия обучающихся физической культурой и спортом
<b>3.5.2</b>	<b>Среднее и высшее профессиональное образование</b>	Размещение объектов капитального строительства, предназначенных для профессионального образования и просвещения (профессиональные технические училища, колледжи, художественные, музыкальные училища, общества знаний, институты, университеты, организации по переподготовке и повышению квалификации специалистов и иные организации, осуществляющие деятельность по образованию и просвещению), в том числе зданий, спортивных сооружений, предназначенных для занятия обучающихся физической культурой и спортом
<b>3.6</b>	<b>Культурное развитие</b>	Размещение зданий и сооружений, предназначенных для размещения объектов

Виды разрешенного использования земельного участка, установленные классификатором		Описание видов разрешенного использования земельных участков и объектов капитального строительства, в т. ч. вспомогательные виды разрешенного использования
Кодовое обозначение	Наименование	
		культуры. Содержание данного вида разрешенного использования включает в себя содержание видов разрешенного использования с кодами 3.6.1 - 3.6.3
<b>3.7</b>	<b>Религиозное использование</b>	Размещение зданий и сооружений религиозного использования. Содержание данного вида разрешенного использования включает в себя содержание видов разрешенного использования с кодами 3.7.1 - 3.7.2
<b>3.8</b>	<b>Общественное управление</b>	Размещение зданий, предназначенных для размещения органов и организаций общественного управления. Содержание данного вида разрешенного использования включает в себя содержание видов разрешенного использования с кодами 3.8.1 - 3.8.2
<b>3.9</b>	<b>Обеспечение научной деятельности</b>	Размещение зданий и сооружений для обеспечения научной деятельности. Содержание данного вида разрешенного использования включает в себя содержание видов разрешенного использования с кодами 3.9.1 - 3.9.3
<b>4.1</b>	<b>Деловое управление</b>	Размещение объектов капитального строительства с целью: размещения объектов управленческой деятельности, не связанной с государственным или муниципальным управлением и оказанием услуг, а также с целью обеспечения совершения сделок, не требующих передачи товара в момент их совершения между организациями, в том числе биржевая деятельность (за исключением банковской и страховой деятельности)
<b>4.4</b>	<b>Магазины</b>	Размещение объектов капитального строительства, предназначенных для продажи товаров, торговая площадь которых составляет до 5000 кв. м
<b>4.5</b>	<b>Банковская и страховая</b>	Размещение объектов капитального строительства, предназначенных для размещения организаций, оказывающих банковские и страховые услуги

Виды разрешенного использования земельного участка, установленные классификатором		Описание видов разрешенного использования земельных участков и объектов капитального строительства, в т. ч. вспомогательные виды разрешенного использования
Кодовое обозначение	Наименование	
	<b>деятельность</b>	
<b>4.6</b>	<b>Общественное питание</b>	Размещение объектов капитального строительства в целях устройства мест общественного питания (рестораны, кафе, столовые, закусочные, бары)
<b>4.7</b>	<b>Гостиничное обслуживание</b>	Размещение гостиниц, а также иных зданий, используемых с целью извлечения предпринимательской выгоды из предоставления жилого помещения для временного проживания в них
<b>5.1</b>	<b>Спорт</b>	Размещение зданий и сооружений для занятия спортом. Содержание данного вида разрешенного использования включает в себя содержание видов разрешенного использования с кодами 5.1.1 - 5.1.7
<b>5.2.1</b>	<b>Туристическое обслуживание</b>	Размещение пансионатов, туристических гостиниц, кемпингов, домов отдыха, не оказывающих услуги по лечению, а также иных зданий, используемых с целью извлечения предпринимательской выгоды из предоставления жилого помещения для временного проживания в них; размещение детских лагерей
<b>7.2</b>	<b>Автомобильный транспорт</b>	Размещение зданий и сооружений автомобильного транспорта. Содержание данного вида разрешенного использования включает в себя содержание видов разрешенного использования с кодами 7.2.1 - 7.2.3
<b>8.3</b>	<b>Обеспечение внутреннего правопорядка</b>	Размещение объектов капитального строительства, необходимых для подготовки и поддержания в готовности органов внутренних дел, Росгвардии и спасательных служб, в которых существует военизированная служба;



Виды разрешенного использования земельного участка, установленные классификатором		Описание видов разрешенного использования земельных участков и объектов капитального строительства, в т. ч. вспомогательные виды разрешенного использования
Кодовое обозначение	Наименование	
		размещение объектов гражданской обороны, за исключением объектов гражданской обороны, являющихся частями производственных зданий
<b>Условно разрешенные виды использования</b>		
<b>1.15</b>	<b>Хранение и переработка сельскохозяйственной продукции</b>	Размещение зданий, сооружений, используемых для производства, хранения, первичной и глубокой переработки сельскохозяйственной продукции
<b>3.10.1</b>	<b>Амбулаторное ветеринарное обслуживание</b>	Размещение объектов капитального строительства, предназначенных для оказания ветеринарных услуг без содержания животных
<b>4.2</b>	<b>Объекты торговли (торговые центры, торгово-развлекательные центры (комплексы))</b>	Размещение объектов капитального строительства, общей площадью свыше 5000 кв. м с целью размещения одной или нескольких организаций, осуществляющих продажу товаров, и (или) оказание услуг в соответствии с содержанием видов разрешенного использования с кодами 4.5 - 4.8.2; размещение гаражей и (или) стоянок для автомобилей сотрудников и посетителей торгового центра
<b>4.8.1</b>	<b>Развлекательные мероприятия</b>	Размещение зданий и сооружений, предназначенных для организации развлекательных мероприятий, путешествий, для размещения дискотек и танцевальных площадок, ночных клубов, аквапарков, боулинга, аттракционов и т.п.,

Виды разрешенного использования земельного участка, установленные классификатором		Описание видов разрешенного использования земельных участков и объектов капитального строительства, в т. ч. вспомогательные виды разрешенного использования
Кодовое обозначение	Наименование	
		игровых автоматов (кроме игрового оборудования, используемого для проведения азартных игр), игровых площадок
<b>4.9.1</b>	<b>Объекты дорожного сервиса</b>	Размещение зданий и сооружений дорожного сервиса. Содержание данного вида разрешенного использования включает в себя содержание видов разрешенного использования с кодами 4.9.1.1 - 4.9.1.4
<b>4.10</b>	<b>Выставочно-ярмарочная деятельность</b>	Размещение объектов капитального строительства, сооружений, предназначенных для осуществления выставочно-ярмарочной и конгрессной деятельности, включая деятельность, необходимую для обслуживания указанных мероприятий (застройка экспозиционной площади, организация питания участников мероприятий)
<b>6.2.1</b>	<b>Автомобилестроительная промышленность</b>	Размещение объектов капитального строительства, предназначенных для производства транспортных средств и оборудования, производства автомобилей, производства автомобильных кузовов, производства прицепов, полуприцепов и контейнеров, предназначенных для перевозки одним или несколькими видами транспорта, производства частей и принадлежностей автомобилей и их двигателей
<b>6.3</b>	<b>Легкая промышленность</b>	Размещение объектов капитального строительства, предназначенных для текстильной, фарфоро-фаянсовой, электронной промышленности
<b>6.8</b>	<b>Связь</b>	Размещение объектов связи, радиовещания, телевидения, включая воздушные радиорелейные, надземные и подземные кабельные линии связи, линии радиодиффузии, антенные поля, усилительные пункты на кабельных линиях связи, инфраструктуру спутниковой связи и телерадиовещания, за исключением объектов

Виды разрешенного использования земельного участка, установленные классификатором		Описание видов разрешенного использования земельных участков и объектов капитального строительства, в т. ч. вспомогательные виды разрешенного использования
Кодовое обозначение	Наименование	
		связи, размещение которых предусмотрено содержанием видов разрешенного использования с кодами 3.1.1, 3.2.3
<b>6.9</b>	<b>Склады</b>	Размещение сооружений, имеющих назначение по временному хранению, распределению и перевалке грузов (за исключением хранения стратегических запасов), не являющихся частями производственных комплексов, на которых был создан груз: промышленные базы, склады, погрузочные терминалы и доки, нефтехранилища и нефтеналивные станции, газовые хранилища и обслуживающие их газоконденсатные и газоперекачивающие станции, элеваторы и продовольственные склады, за исключением железнодорожных перевалочных складов
<b>12.0</b>	<b>Земельные участки (территории) общего пользования</b>	Земельные участки общего пользования. Содержание данного вида разрешенного использования включает в себя содержание видов разрешенного использования с кодами 12.0.1 - 12.0.2

2. Предельные размеры земельных участков и предельные параметры разрешенного строительства, реконструкции объектов капитального строительства

№ п/п	Код вида использования	Наименование параметра	Значение параметра	Единица измерения
Предельные размеры земельных участков и предельные параметры разрешенного строительства, реконструкции объектов				

№ п/п	Код вида использован ия	Наименование параметра	Значение параметра	Единица измерения
капитального строительства, установленные в соответствии со статьей 38 Градостроительного кодекса Российской Федерации				
1		<b>Максимальная площадь земельного участка:</b>	не подлежит установлению	
2		<b>Минимальная площадь земельного участка:</b>	не подлежит установлению	
3		<b>Предельное количество этажей: за исключением видов использования:</b> 6.8 Связь 3.1 Коммунальное обслуживание 5.1 Спорт	5  не подлежит установлению не подлежит установлению не подлежит установлению	этаж
4		<b>Предельная высота зданий, строений, сооружений за исключением видов использования:</b> 3.7 Религиозное использование 6.8 Связь 3.1 Коммунальное обслуживание 5.1 Спорт	20  не подлежит установлению не подлежит установлению не подлежит установлению не подлежит	

№ п/п	Код вида использован ия	Наименование параметра	Значение параметра	Единица измерения
			установлению	
5		<p><b>Максимальный процент застройки в границах земельного участка, определяемый как отношение суммарной площади земельного участка, которая может быть застроена, ко всей площади земельного участка:</b></p> <p><b>за исключением видов использования:</b></p> <p>- для размещения линейных объектов, стоянок, дошкольных, общеобразовательных, религиозных объектов и объектов здравоохранения</p>	<p>50</p> <p>не подлежит установлению</p>	%
6		<p><b>Минимальные отступы от границ земельных участков в целях определения мест допустимого размещения зданий, строений, сооружений, за пределами которых запрещено строительство зданий, строений, сооружений:</b></p> <p><b>за исключением видов использования:</b></p> <p>2.7.1 Хранение автотранспорта</p> <p>3.1 Коммунальное обслуживание</p> <p>6.8 Связь</p>	<p>3</p> <p>не подлежит установлению</p> <p>не подлежит установлению</p> <p>не подлежит установлению</p>	м

### 2.3. Перечень ранее выполненных проектов планировки и проектов межевания территории, границы проектирования которых вошли в границы проектирования разрабатываемого проекта

Ранее разработанная документация по планировке территории, входящая в границы проектирования отсутствует.

### 2.4. Перечень существующих объектов капитального строительства, в том числе линейных объектов, объектов, подлежащих сносу, объектов незавершенного строительства и их местоположение

#### Перечень линейных объектов инженерной и транспортной инфраструктур

Таблица 1

Наименование объекта	Характеристика	Кадастровый номер
Линия электропередач	Воздушная, 10 кВ	59:32:0000000:13962
Линия электропередач	Воздушная, 0,4 кВ	-

#### Анализ транспортной инфраструктуры

Транспортная инфраструктура в границах проектирования, представлена основными, местными улицами и проездами, категории улиц представлены в таблице 3. Движение общественного транспорта отсутствует.

Параметры улично-дорожной сети приняты в соответствии с таблицей 11.4 СП 42.13330.2016 Градостроительство. Планировка и застройка городских и сельских поселений».

Таблица 3

	Название улицы	Категория улицы	Ширина профиля в красных линиях, м
1	2	3	4
1	ул. Центральная	основная улица	не менее 7 метров
2	ул. Хуторская	основная улица, местная улица	-
3	ул. Дубравная	местная улица	не менее 4 метров
4	ул. Удачная	местная улица	не менее 4 метров
5	ул. Дачная	местная улица	не менее 4 метров
6	ул. Песочная	местная улица	не менее 4 метров
7	ул. Рябиновая	местная улица	-
8	ул. Зеленая	основная улица, местная улица	не менее 6 метров

9	ул. Мичурина	местная улица	не менее 4 метров
10	ул. Жемчужная	местная улица	не менее 4 метров
11	пер. Светлый	местная улица	не менее 4 метров
12	ул. Полевая	местная улица	не менее 6 метров
13	ул. Тенистая	местная улица	не менее 3,8 метров
14	ул. Еловая	местная улица	не менее 4 метров
15	ул. Березовая	местная улица	не менее 3,7 метров
16	ул. Садовая	местная улица	не менее 5 метров
17	ул. Покровская	местная улица	-
18	ул. Ясная	местная улица	не менее 3,8 метров
19	ул. Береговая	местная улица	-
20	улица без названия	местная улица	не менее 4 метров
21	пер. Обуховский	местная улица	-
22	пер. Тихий	местная улица	не менее 3,7 метров

## 2.5. Перечень границ зон с особыми условиями использования территории и режим их использования

Перечень зон с особыми условиями использования территорий, по сведениям единого государственного реестра недвижимости

Таблица 4

	Наименование зоны с особыми условиями использования территорий	Реестровый номер
	2	3
	Охранная зона инженерных коммуникаций	59:32-6.1560
	Охранная зона ВЛ-10 кВ ф. Заборье от ПС «Дачная»	59:32-6.1503
	Публичный сервитут ВЛ-10КВ ФИД.ЗАБОРЬЕ ПС ДАЧНАЯ	59:32-6.4962
	Водоохранная зона Камского водохранилища	59:01-6.1326
	Прибрежная защитная полоса Камского водохранилища	59:01-6.4321

Перечень зон с особыми условиями использования территорий, в соответствии с законодательством РФ

Таблица 5

	Наименование зоны с особыми условиями использования территорий	Реестровый номер
	2	3
	Охранная зона ВЛ 0,4 кВ	-
	Охранная зона ВЛ 10 кВ	-

Режим использования территорий, расположенных в границах зон с особыми условиями использования территорий

#### Охранные зоны инженерных коммуникаций

Размер охранных зон воздушных линий электропередачи и режим использования территорий, расположенных в границах таких зон устанавливается в соответствии с постановлением Правительства Российской Федерации от 24 февраля 2009 № 160 «О порядке установления охранных зон объектов электросетевого хозяйства и особых условий использования земельных участков, расположенных в границах таких зон», размер охранной зоны воздушной линии электропередачи 0,4 кВ составляет 2 м по обе стороны линии электропередачи, для воздушной линии электропередачи 10 кВ составляет 10 м по обе стороны линии электропередачи.

#### Водоохранные зоны

Режим использования территорий в границах водоохранных зон и прибрежных защитных полос определяется в соответствии со ст. 65 Водного кодекса Российской Федерации.

### **2.6. Перечень границ территорий объектов культурного наследия**

В соответствии с картой «Карта существующего и планируемого размещения объектов местного значения. Карта территорий объектов культурного наследия. Карта зон с особыми условиями использования территорий. Карта месторождений и проявлений полезных ископаемых. Карта территорий, подверженных риску распространения чрезвычайных ситуаций природного и техногенного характера. Карта границ земель по категориям, входящих в состав поселения д. Мостовая, д. Заборье, д. Гарюшки, п. Горный (Мостовая), д. Рассольная, д. Верхняя Рассольная, д. Дуброво» в границах проектирования отсутствуют объекты культурного наследия.

**Раздел III. Обоснование соответствия планируемых параметров, местоположения и назначения объектов регионального значения, объектов местного значения нормативам градостроительного проектирования и требованиям градостроительных регламентов, а также применительно к территории, в границах которой предусматривается осуществление деятельности по комплексному и устойчивому развитию территории, установленным правилами землепользования и застройки расчетным показателям минимально**



**допустимого уровня обеспеченности территории объектами коммунальной, транспортной, социальной инфраструктур и расчетным показателем максимально допустимого уровня территориальной доступности таких объектов для населения**

В границах проектирования отсутствуют объекты регионального значения, объекты местного значения, а также отсутствуют планы по размещению таких объектов.

**3.1. Элементы планировочной структуры. Установление границ территории общего пользования. Установление границ зон планируемого размещения объектов капитального строительства**

В соответствии с Приказом Министерства строительства и жилищно-коммунального хозяйства РФ от 25 апреля 2017 № 738/пр «Об утверждении видов элементов планировочной структуры» в границах проектирования выделены следующие элементы планировочной структуры:

1. Кварталы (на чертеже планировке территории № 1.1-1.23).

Элементы планировочной структуры 1.1-1.23 в границах проектирования являются существующими, так как проект планировки территории разрабатывается на застроенную территорию, размещение объектов капитального строительства не предусмотрено.

2. Улично-дорожная сеть (на чертеже планировки территории № 2).

Элемент планировочной структуры 2 в границах проектирования является существующим, так как проект планировки территории разрабатывается на застроенную территорию.

По границам элемента планировочной структуры № 2 устанавливается зона планируемого размещения линейных объектов, для размещения новых инженерных коммуникаций либо реконструкции существующих инженерных сетей и конструктивных элементов улично-дорожной сети.

Перечень элементов планировочной структуры

Таблица 6

№ на чертеже	Наименование элемента планировочной структуры	Площадь в границах проектирования, га
1.1	Квартал	2,33
1.2	Квартал	2,11
1.3	Квартал	2,37
1.4	Квартал	3,59

1.5	Квартал	3,86
1.6	Квартал	3,67
1.7	Квартал	1,10
1.8	Квартал	0,01
1.9	Квартал	2,46
1.10	Квартал	2,08
1.11	Квартал	0,58
1.12	Квартал	0,83
1.13	Квартал	2,06
1.14	Квартал	1,27
1.15	Квартал	1,38
1.16	Квартал	0,77
1.17	Квартал	1,60
1.18	Квартал	1,64
1.19	Квартал	2,70
1.20	Квартал	0,23
1.21	Квартал	1,80
1.22	Квартал	1,93
1.23	Квартал	0,72
2	Улично-дорожная сеть	4,97

Перечень зон планируемого размещения объектов капитального  
строительства

Таблица 7

№	Наименование	Площадь в границах проектирования, га
1	Зона планируемого размещения линейных объектов	5,00

### 3.2. Планировочное решение застройки территории

Развитие территории проектирования осуществляется в соответствии с положениями генерального плана Двуреченского сельского поселения. Проектом планировки территории не предусмотрено размещение объектов капитального строительства жилого и общественно-делового назначения.

### **3.3. Расчет минимально допустимого уровня обеспеченности территории объектами коммунальной, транспортной, социальной инфраструктур и расчетным показателем максимально допустимого уровня территориальной доступности таких объектов для населения**

Размещение новых объектов коммунальной инфраструктуры (нелинейных) в границах проектирования не предусмотрено.

Размещение новых линейных объектов инженерной инфраструктуры, перенос или переустройство существующих, проектом планировки территории не предусмотрен.

В связи с отсутствием планов по размещению новых объектов капитального строительства в границах проектирования, отсутствует необходимость в определении характеристик таких объектов.

Проектом планировки территории не предусмотрено размещение объектов жилого назначения, в связи с чем не требуется предусматривать обслуживание территории объектами социальной инфраструктуры.

## **Раздел IV. Обоснование очередности планируемого развития территории**

Развитие территории проектом планировки территории не предусмотрено.

## **Раздел V. Вертикальная планировка и инженерная подготовка территории**

В соответствии с приказом Минстроя России от 25 апреля 2017 г. № 740/пр «Об установлении случаев подготовки и требований к подготовке, входящей в состав материалов по обоснованию проекта планировки территории схемы вертикальной планировки, инженерной подготовки и инженерной защиты территории» на территории проектирования отсутствуют уклоны, требующие разработки схемы вертикальной планировки и инженерной подготовки территории

## **Раздел VI. Перечень мероприятия по защите территории от чрезвычайных ситуаций природного и техногенного характера**

Организационные мероприятия:

- Планирование предупреждения и ликвидации ЧС на всех уровнях РСЧС. Планирование заключается в разработке оперативных, мобилизационных и административно-организационных документов. К

административно-организационным документам относятся: приказы, распоряжения, методические указания, инструкции по вопросам защиты населения и территорий. К мобилизационным - документация направленная на решение вопросов перевода экономики с мирного времени на военное. К оперативным относятся документы планирующие непосредственные действия.

- Подготовка сил и средств для проведения оперативно-спасательных работ. Осуществляется на основе прогнозирования и моделирования чрезвычайных ситуаций (далее – ЧС), характерных для данного региона (при этом рассматривается наиболее сложная ситуация). Для немедленного реагирования решением региональных (территориальных) властей по предложениям органа управления по делам гражданской обороны и чрезвычайным ситуациям создаются, оснащаются и обучаются минимум необходимых мобильных формирований.

- Создание запасов и поддержание их в готовности к использованию.

- Проведение мониторинга состояния окружающей среды

- Наличие и поддержание в постоянной готовности систем оперативного, локального и централизованного оповещения о ЧС.

- Вопросы инженерно-технических мероприятий гражданской обороны (далее – ГО) и ЧС по обеспечению устойчивой междугородной связи по кабельным и радиорелейным линиям, а также телефонной связи должны разрабатываться специализированными проектными организациями и ведомствами Министерства связи Российской Федерации.

Оповещение и информирование населения по сигналам ГО осуществляется на основании решения начальника гражданской обороны области, оперативной дежурной сменой органа управления ГО и ЧС одновременно по автоматизированной системе централизованного оповещения с помощью дистанционно управляемых электросирен (предупредительный сигнал «Внимание всем»), а также с использованием действующих сетей проводного вещания, радиовещания и телевидения независимо от ведомственной принадлежности и формы собственности, в соответствии с требованиями постановления Правительства РФ от 1 марта 1993г № 177 «Об утверждении Положения о порядке использования действующих радиовещательных и телевизионных станций для оповещения и информирования населения РФ в чрезвычайных ситуациях мирного и военного времени». Для привлечения внимания населения перед передачей речевой информации проводится включение электросирен и других сигнальных средств, что означает подачу предупредительного сигнала «Внимание всем».

По этому сигналу население и обслуживающий персонал объектов (организаций) обязаны включить абонентские устройства проводного вещания, радиоприемники и телевизионные приемники для прослушивания экстренного сообщения.

- Подготовка населения к действиям в ЧС. Обязательна для всех граждан РФ.

- Создание оперативных резервов и запасов материальных средств. Осуществляется по линии соответствующих министерств и Госрезерва.

Инженерно-технические мероприятия:

- Проектирование, размещение, строительство и эксплуатация промышленной и транспортной инфраструктуры, на основе экспертизы безопасности.

- Строительство и поддержание в постоянной готовности к использованию звуковой сирены.

- Повышение надежности систем жизнеобеспечения при авариях, катастрофах, стихийных бедствиях и в военное время, а также устойчивости жизненно важных объектов социального и производственного назначения.

- Инженерное оборудование территории региона с учетом характера воздействия прогнозируемой ЧС (проводится в рамках общего развития региона):

- а) создание объектов и сооружений специально предназначенных для предотвращения ЧС или ущерба от нее (регулирование стока рек, создание противопожарных лесозащитных полос и т.д.);

- б) создание объектов и сооружений общего назначения, позволяющих при крупномасштабных ЧС и применении современных средств поражения в военных конфликтах уменьшить количество жертв, обеспечить выход населения из разрушенных частей города в парки и леса загородной зоны, а также создать условия для ввода в пораженную зону аварийно-спасательных сил (преимущественное развитие транспортной инфраструктуры).

Обеспечение пожарной безопасности и гражданской обороны:

- системой предотвращения пожара,
- системой противопожарной защиты,
- организационно - техническими мероприятиями.

Также при размещении объектов на данной площадке необходимо соблюдать требования законов от 21 декабря 1994 г. № 69-ФЗ «О пожарной безопасности» и от 22 июля 2008 г. № 123-ФЗ «Технический регламент о требованиях пожарной безопасности», обеспечить расстояние до существующих строений для обеспечения подъезда и разворота пожарной техники.

Защита продовольствия, источников и систем водоснабжения от загрязнения радиоактивных веществ (далее – РВ), аварийно химически опасных веществ (далее – АХОВ) и заражения био-химических опасных веществ. Проводится обязательно заблаговременно, т.к. в условиях стремительного развития большинства аварий и катастроф, связанных с загрязнение атмосферы и гидросферы, сделать это с возникновением ЧС не представляется возможным. В этих целях предусматриваются, например устройства по очистке воды от РВ, АХОВ и т.д. на очистных сооружениях, инженерные мероприятия по защите водозаборов на подземных источниках воды, герметизированные склады продовольствия и т.п.

Санитарно-гигиенические и медико-профилактические мероприятия:

- Создание санитарно-защитных зон вокруг потенциально-опасного объекта.
- Профилактика возможных эпидемических заболеваний, характерных для данного региона.
- Профилактика биолого-социальных и экологически обусловленных заболеваний.

## **Раздел VII. Перечень мероприятий по охране окружающей среды**

### **7.1. Мероприятия по охране атмосферного воздуха**

Основными источниками загрязнения атмосферного воздуха являются строительная техника и автотранспорт. Состав и объем выбросов зависят от конкретного оборудования и материалов, применяемых при строительстве. Как правило, при строительстве, в атмосферный воздух поступают следующие основные загрязняющие вещества: азота диоксид, азота оксид, углерода оксид, углеводороды предельные, пыль.

Воздействие на атмосферный воздух при строительстве будет кратковременным. Для уменьшения выбросов в атмосферу загрязняющих веществ в период строительно-монтажных работ:

- не следует допускать разведение костров и сжигание в них любых видов материалов и отходов;
- необходимо постоянно контролировать соблюдение технологических процессов;
- параметры применяемых машин, оборудования, транспортных средств по составу отработавших газов в процессе эксплуатации должны соответствовать установленным стандартам и техническим условиям предприятия-изготовителя.

Мелкодисперсные частицы пыли являются наиболее опасными для здоровья человека.

Мероприятия, направленные на снижения уровня пыли:

- организация расчетного количества мест для временного и постоянного хранения легковых автомобилей жителями и владельцами нежилых помещений на автомобильных стоянках с твердым покрытием с целью исключения возможности устройства стоянок на газонах;
- применяемые дорожные покрытия должны обеспечивать пониженные показатели по истиранию дорожного полотна;
- с целью снижения запыленности атмосферного воздуха представляется целесообразным организация плотно засеянных газонов, с усилением контроля над их состоянием со стороны Администраций районов города.

## **7.2. Мероприятия по охране природных и питьевых вод от загрязнения и истощения**

Одним из наиболее уязвимых в экологическом отношении элементов окружающей природной среды является приповерхностная гидросфера. Это объясняется большой скоростью миграции химических элементов в поверхностных и подземных водах, особенно в периоды паводков.

На этапе строительства основными возможными источниками загрязнения могут быть непреднамеренные утечки топлива и масел из строительной и автомобильной техники. Для исключения такого воздействия предполагается:

- осуществлять заправку транспортных средств на выделенных для этого специальных площадках с использованием защитных мер, предотвращающих попадание горюче-смазочных мероприятий (далее – ГСМ), на водосборную площадь (рельеф местности);
- осуществлять эксплуатацию исправной техники, систематически осуществлять осмотр ее на предмет утечек ГСМ.

Также в период строительства возможно загрязнение и засорение водосборных площадей (рельефа местности) мусором и отходами производства и потребления: при несоблюдении правил сбора и накопления отходов, нарушении герметичности контейнеров, при нарушении требований к устройству площадок сбора – отсутствие твердого покрытия и нарушения их периметрального обвалования. Данное воздействие будет исключено при соблюдении законодательства при обращении с отходами.

Важным элементом инженерной подготовки территории является организация поверхностного водоотвода, предотвращающего попадание химических веществ в подземные воды.

По требованиям, предъявляемым в настоящее время к использованию и охране поверхностных вод, все стоки перед сбросом в открытые водоёмы должны подвергаться очистке на специальных очистных сооружениях.

Проектом предусмотрена организация поверхностного водоотвода в существующие коллекторы ливневой канализации.

### **7.3. Мероприятия по охране почв и недр**

#### **7.3.1. Мероприятия при возведении объектов капитального строительства**

Наибольшие механические нарушения почвенно-растительного покрова происходят на этапе подготовки и строительства объекта, включающих расчистку территории от растительности, подготовку строительных площадок.

При землеройных работах негативное воздействие на почвенный покров связано с нарушением морфологии почвенного профиля. При этом происходит перемешивание верхних (плодородных) горизонтов с нижними (минеральными) горизонтами почвенного профиля, что в свою очередь приводит к промышленной эрозии почв.

Наиболее опасным при строительстве является возможное химическое воздействие на почвенный покров продуктов выброса транспортных средств и строительных машин.

Охрана земель при проведении строительно-монтажных работ обеспечивается:

- складирование минерального грунта отдельно, во избежание его перемешивания с плодородным слоем почвы;
- очистка мест дислокации временных строительных участков после окончания их действия от мусора, отходов.

#### **7.3.2. Очистка территории от снега**

Проектом планировки территории предлагаются следующие основные технологические приемы утилизации снега:

- размещение снега на «сухих» снегосвалках с очисткой талых вод, образующихся при естественном таянии, и последующим сбросом очищенных вод в канализационную сеть;
- сброс снега в систему водоотведения хозяйственно-бытовых сточных вод с принудительным таянием снега и последующей очисткой талых вод на станциях биологической очистки;



- сброс снега в водосточную сеть с принудительным таянием за счет теплового ресурса сбросных вод тепловая электростанция;
- подачу снега на снегосплавные пункты с последующей очисткой и сбросом талых вод в системы водоотведения.

#### **7.4. Мероприятия по сокращению негативного воздействия на растительный мир**

Воздействие проектируемого объекта на почвенно-растительный покров проявится, прежде всего, на стадии строительства объекта.

При этом происходит непосредственное уничтожение растительности, сопровождающееся трансформацией растительных сообществ.

Кроме прямого уничтожения или повреждения растительного покрова в пределах отвода земли под строительство происходит привнесение загрязняющих веществ строительной техникой, транспортными средствами и отдельными технологическими процессами.

В период строительства проектом необходимо предусмотреть следующие мероприятия по уменьшению воздействия на растительный мир:

- производство земляных работ со снятием, хранением в отвалах на полосе отвода и возвращением плодородного слоя почвы;
- при строительстве складирование минерального грунта отдельно, во избежание перемешивания его с плодородным слоем почвы;
- земли, нарушенные при строительстве, подлежат восстановлению (рекультивации) по окончании цикла работ.

После завершения работ прогнозируется восстановление растительности с высокой долей сорно-рудеральных видов.

#### **7.5. Мероприятия по сокращению негативного воздействия на животный мир**

Основными видами воздействий на объекты животного мира при проведении строительных работ на рассматриваемой территории являются сокращение и трансформация местообитаний и беспокойство. Трансформация местообитаний может выражаться как в количественном (уничтожение растительности), так и в качественном их изменении (изменение структуры и свойств фито- и зооценозов).

В период строительства возможно уничтожение некоторой части мышевидных грызунов, мелких насекомоядных и почвенных беспозвоночных животных при проведении земляных и строительных работ.

В период строительства проектом необходимо предусмотреть следующие мероприятия по уменьшению воздействия на животный мир:

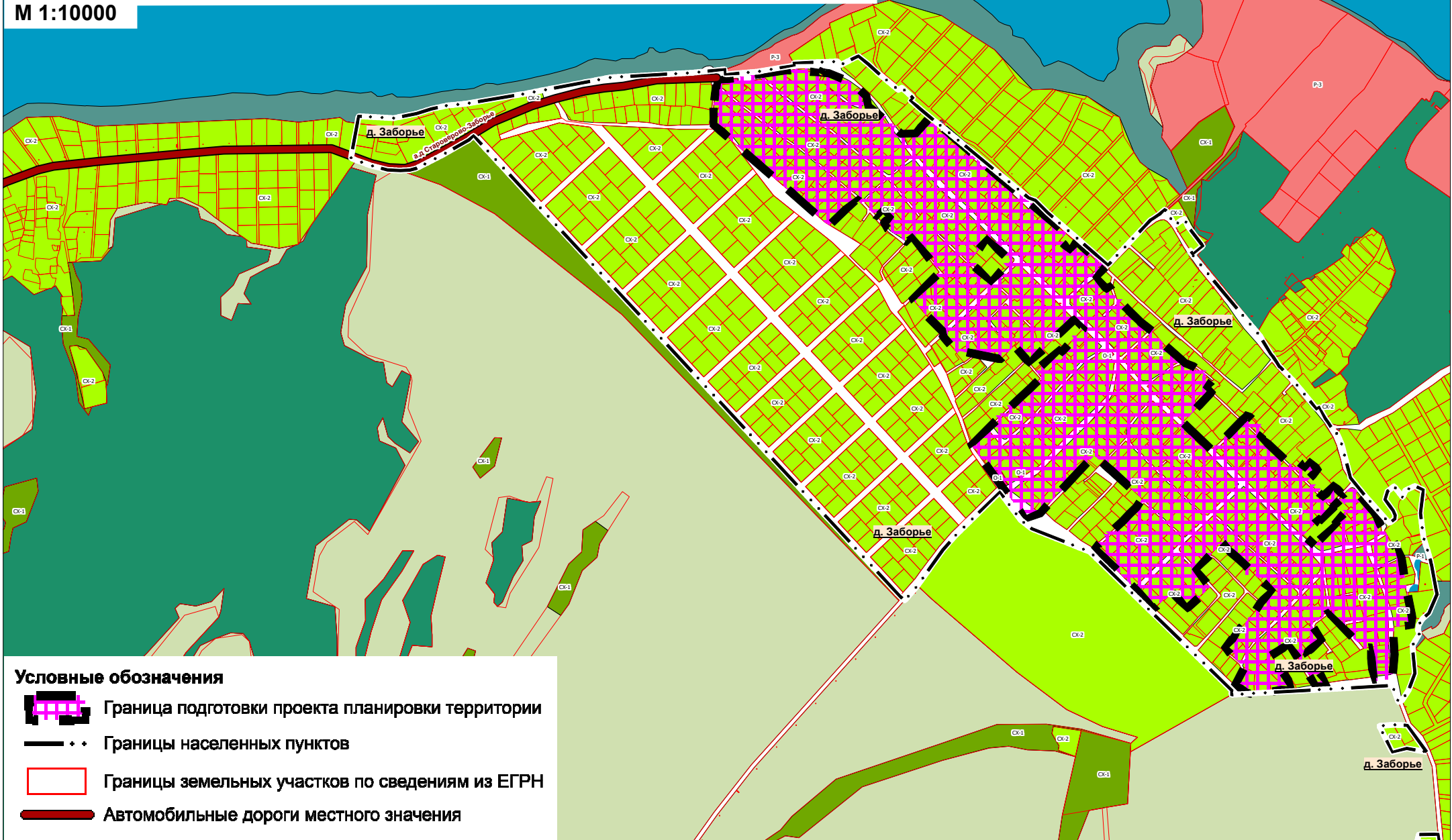
- содержание в чистоте участка работ во избежание приманивания животных;

- ограничение скорости движения транспортных средств до минимума в пределах участка строительства.





# Раздел VIII. Графическая часть

Проект планировки и проект межевания территории кадастрового квартала 59:32:1160001 д. Заборье  
Двуреченского сельского поселения Пермского муниципального района Пермского края

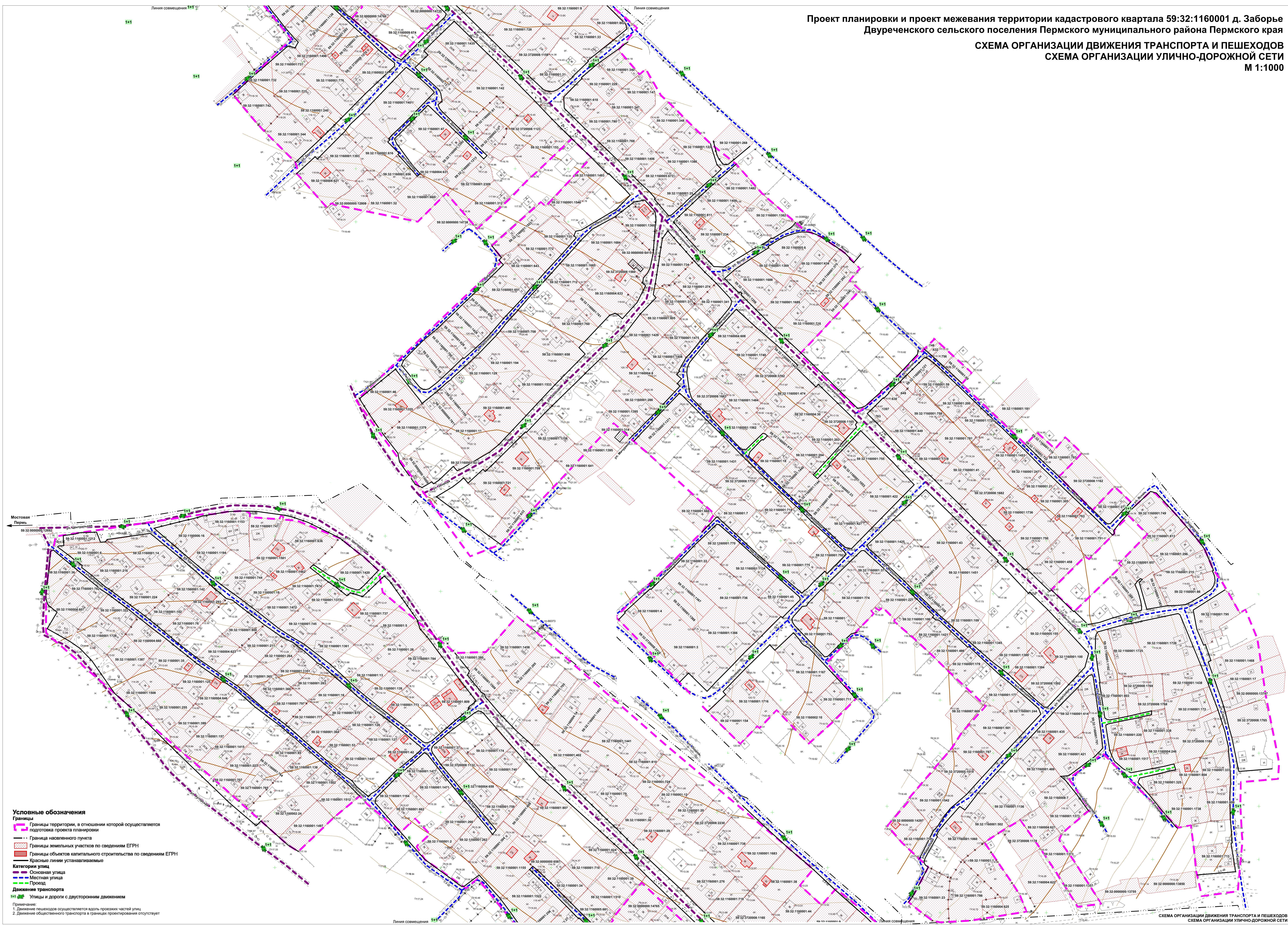
ФРАГМЕНТ КАРТЫ ПЛАНИРОВОЧНОЙ СТРУКТУРЫ ТЕРРИТОРИИ ПОСЕЛЕНИЯ  
М 1:10000



## Условные обозначения

-  Граница подготовки проекта планировки территории
-  Границы населенных пунктов
-  Границы земельных участков по сведениям из ЕГРН
-  Автомобильные дороги местного значения





**Условные обозначения**

**Границы**

- Границы территории, в отношении которой осуществляется подготовка проекта планировки
- Границы населенного пункта
- Границы земельных участков по сведениям ЕГРН
- Границы объектов капитального строительства по сведениям ЕГРН
- Границы линии устанавливаемые

**Категории улиц**

- Осевая улица
- Местная улица
- Проезд

**Движение транспорта**

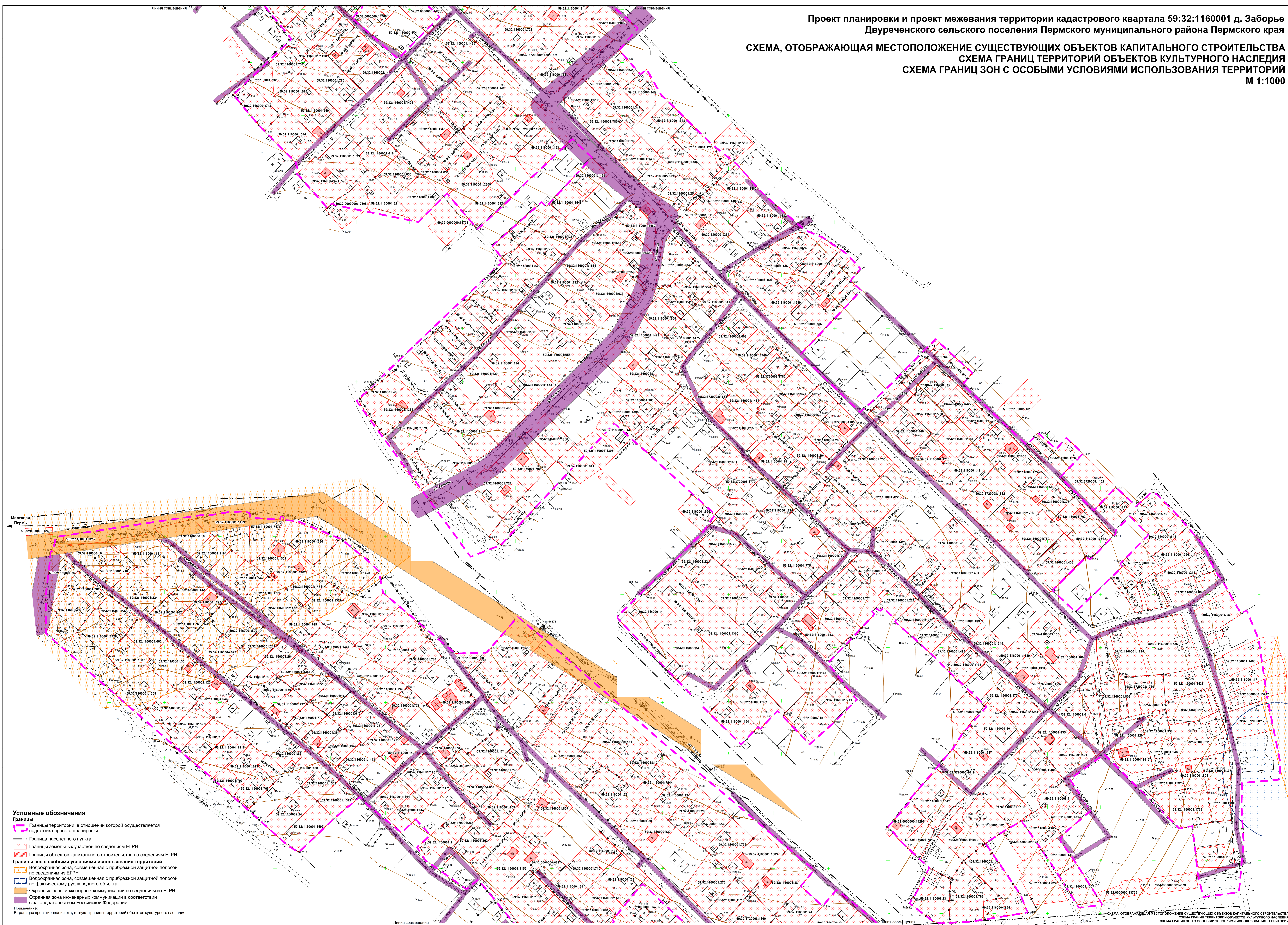
- Улицы и дороги с двусторонним движением

**Примечание:**

1. Движение пешеходов осуществляется вдоль проезжих частей улиц
2. Движение общественного транспорта в границах проектирования отсутствует



Проект планировки и проект межевания территории кадастрового квартала 59:32:1160001 д. Заборье  
 Двуреченского сельского поселения Пермского муниципального района Пермского края  
**СХЕМА, ОТОБРАЖАЮЩАЯ МЕСТОПОЛОЖЕНИЕ СУЩЕСТВУЮЩИХ ОБЪЕКТОВ КАПИТАЛЬНОГО СТРОИТЕЛЬСТВА**  
**СХЕМА ГРАНИЦ ТЕРРИТОРИЙ ОБЪЕКТОВ КУЛЬТУРНОГО НАСЛЕДИЯ**  
**СХЕМА ГРАНИЦ ЗОН С ОСОБЫМИ УСЛОВИЯМИ ИСПОЛЬЗОВАНИЯ ТЕРРИТОРИИ**  
 М 1:1000



- Условные обозначения**
- Границы территории, в отношении которой осуществляется подготовка проекта планировки
  - Границы зон с особыми условиями использования территории
  - Водоохранная зона, совмещенная с прибрежной защитной полосой по сведениям из ЕГРН
  - Водоохранная зона, совмещенная с прибрежной защитной полосой по фактическому руслу водного объекта
  - Охранная зона инженерных коммуникаций по сведениям из ЕГРН
  - Охранная зона инженерных коммуникаций в соответствии с законодательством Российской Федерации
- Примечание:  
 В границах проектирования отсутствуют границы территорий объектов культурного наследия



Приложение 2  
к постановлению  
администрации Пермского  
муниципального района  
от 20.05.2022 № СЭД-2022-  
299-01-01-05.С-282

## ПРОЕКТ

**межевания территории кадастрового квартала 59:32:1160001  
д. Заборье Двуреченского сельского поселения Пермского  
муниципального района Пермского края**

**ШИФР МК-71/11-2021**

### Состав проекта межевания

<b>Основная часть</b>	
1	Том 3. Текстовая часть
2	Чертеж межевания территории. 1 этап. М 1:1000
3	Чертеж межевания территории. 2 этап. М 1:1000
<b>Материалы по обоснованию</b>	
1	Том 4. Текстовая часть
2	Чертеж материалов по обоснованию проекта межевания территории. М 1:1000

## ТОМ 3

### Основная часть

#### **Раздел I. Перечень и сведения о площади образуемых и изменяемых земельных участков, в том числе способы их образования.**

##### **Виды разрешенного использования образуемых и изменяемых земельных участков**

#### **1.1. Общие положения проекта межевания территории**

Проект межевания территории разрабатывается в целях определения местоположения границ образуемых и изменяемых земельных участков для последующего проведения комплексных кадастровых работ.

В результате анализа имеющихся документов об объектах недвижимости, расположенных в рассматриваемом кадастровом квартале, проектом межевания территории предусмотрено исправление реестровых ошибок земельных участков а также уточнение границ земельных участков, границы которых не установлены в соответствии с требованиями действующего земельного законодательства (в кадастровом плане имеется графическая информация о таких земельных участках с декларированной площадью), согласно требованиям п. 1, 2 ч. 3 ст. 48.2 Федерального закона от 24 июля 2007 г. № 221-ФЗ «О кадастровой деятельности» (далее – 221-ФЗ):

При уточнении местоположения границ земельного участка, сведения Единого государственного реестра недвижимости о которых не соответствуют установленным на основании Федерального закона от 13 июля 2015 года № 218-ФЗ «О государственной регистрации недвижимости» (далее – 218-ФЗ) требованиям к описанию местоположения границ земельных участков, его площадь, определенная с учетом установленных в соответствии с 218-ФЗ требований, не должна быть:

- меньше площади земельного участка, сведения о которой относительно этого земельного участка содержатся в Едином государственном реестре недвижимости, более чем на десять процентов;
- больше площади земельного участка, сведения о которой относительно этого земельного участка содержатся в Едином государственном реестре недвижимости, более чем на величину предельного минимального размера земельного участка, установленного в соответствии с земельным законодательством;

- больше площади земельного участка, сведения о которой относительно этого земельного участка содержатся в Едином государственном реестре недвижимости, более чем на десять процентов, если предельный минимальный размер земельного участка не установлен.

Согласно карте «Карта градостроительного зонирования д. Мостовая, д. Заборье, д. Гпряшки, п. Горный (Мостовая), д. Рассольная, д. Верхняя Рассольная, д. Дуброво» правил землепользования и застройки Двуреченского сельского поселения Пермского муниципального района, территория рассматриваемого кадастрового квартала расположена в границах территориальных зон:

- Зона садоводческих или огороднических земельных участков (СХ-2);
- Зона делового, общественного и коммерческого назначения (О-1).

### **Предельные размеры земельных участков, установленных для территориальной зоны СХ-2**

Таблица 1

№ п/п	Наименование параметра	Значение параметра	Единица измерения
1.	Максимальная площадь земельного участка	не подлежит установлению	
2.	Минимальная площадь земельного участка за исключением видов использования:	не подлежит установлению	
3.2	Ведение садоводства	300	кв. м

### **Предельные размеры земельных участков, установленных для территориальной зоны О-1**

Таблица 2

№ п/п	Наименование параметра	Значение параметра	Единица измерения
1.	Максимальная площадь земельного участка	не подлежит установлению	-
2.	Минимальная площадь земельного участка	не подлежит установлению	-



	участка за исключением использования:	видов	установлени ю	
--	---	-------	------------------	--

Проектом межевания территории не предусмотрено уточнение границ земельных участков, границы которых не установлены в соответствии с требованиями действующего земельного законодательства (в кадастровом плане отсутствует графическая информация о таких земельных участках). Уточнение границ земельных участков необходимо произвести в составе проведения комплексных кадастровых работ.

## 1.2. Перечень земельных участков, в том числе изменяемых и уточняемых

Таблица 5

Условный № на чертеже	Кадастровый номер	Адрес земельного участка	Вид разрешенного использования	Исходная площадь земельного участка, кв. м	Площадь земельного участка по проекту, кв. м	Обоснование принятых проектных решений
1	59:32:0000000:6415	Двуреченское сельское поселение, д. Заборье	для ведения личного подсобного хозяйства	783	784	устранение реестровой ошибки в соответствии с фактическим местоположением ограждений, объектов капитального строительства; увеличение площади на 1 кв.м. (0 %)
2	59:32:0000000:6587	Двуреченское сельское поселение, д. Заборье	для садоводства	634	637	устранение реестровой ошибки в соответствии с фактическим местоположением ограждений, объектов капитального строительства пределах величины предельного минимального размера земельного участка, установленного в ПЗЗ, - 300 кв.м (+3 кв.м)
3	59:32:0000000:7811	Двуреченское сельское поселение, д. Заборье	для садоводства	651	726	устранение реестровой ошибки в соответствии с фактическим местоположением ограждений, объектов капитального строительства пределах величины предельного

Условный № на чертеже	Кадастровый номер	Адрес земельного участка	Вид разрешенного использования	Исходная площадь земельного участка, кв. м	Площадь земельного участка по проекту, кв. м	Обоснование принятых проектных решений
						минимального размера земельного участка, установленного в ПЗЗ, - 300 кв.м (+75 кв.м)
4	59:32:1100001:2309	д. Заборье, ул. Рябиновая, з/у 11	для садоводства	1017	968	устранение реестровой ошибки в соответствии с фактическим местоположением ограждений, объектов капитального строительства; уменьшение площади на 49 кв.м. (5%)
5	59:32:1160001:1	Двуреченское сельское поселение, д. Заборье	для садоводства	1467	-	изменение границ не предусматривается
6	59:32:1160001:2	д. Заборье, ул. Дубравная, 37	для садоводничества	600	619	устранение реестровой ошибки в соответствии с фактическим местоположением ограждений, объектов капитального строительства пределах величины предельного минимального размера земельного участка, установленного в ПЗЗ, - 300 кв.м (+19 кв.м)
7	59:32:1160001:3	Двуреченское сельское поселение, д.	для ведения личного подсобного	2456	-	изменение границ не предусматривается

Условный № на чертеже	Кадастровый номер	Адрес земельного участка	Вид разрешенного использования	Исходная площадь земельного участка, кв. м	Площадь земельного участка по проекту, кв. м	Обоснование принятых проектных решений
		Заборье	хозяйства			
8	59:32:1160001:4	Двуреченское сельское поселение, д. Заборье	для ведения личного подсобного хозяйства	956	-	изменение границ не предусматривается
9	59:32:1160001:5	д. Заборье, ул. Центральная, з/у 52	для садоводства	1064	1139	устранение реестровой ошибки в соответствии с фактическим местоположением ограждений, объектов капитального строительства пределах величины предельного минимального размера земельного участка, установленного в ПЗЗ, - 300 кв.м (+75 кв.м)
10	59:32:1160001:6	д. Заборье, ул. Центральная, д. 38	для садоводства	870	-	изменение границ не предусматривается
11	59:32:1160001:7	Двуреченское сельское поселение, д. Заборье	для садоводства	767	-	изменение границ не предусматривается
12	59:32:1160001:9	д. Заборье, ул. Покровская, д. 6	для садоводства	1370	1409	устранение реестровой ошибки в соответствии с фактическим местоположением ограждений, объектов капитального

Условный № на чертеже	Кадастровый номер	Адрес земельного участка	Вид разрешенного использования	Исходная площадь земельного участка, кв. м	Площадь земельного участка по проекту, кв. м	Обоснование принятых проектных решений
						строительства пределах величины предельного минимального размера земельного участка, установленного в ПЗЗ, - 300 кв.м (+39 кв.м)
13	59:32:1160001:11	д. Заборье, ул. Зеленая, д. 5	для садоводства	1101	1101	устранение реестровой ошибки в соответствии с фактическим местоположением ограждений, объектов капитального строительства с сохранением исходной площади
14	59:32:1160001:12	Двуреченское сельское поселение, д. Заборье	для садоводничества	848	-	изменение границ не предусматривается
15	59:32:1160001:13	Двуреченское сельское поселение, д. Заборье	для садоводства	561	597	устранение реестровой ошибки в соответствии с фактическим местоположением ограждений, объектов капитального строительства пределах величины предельного минимального размера земельного участка, установленного в ПЗЗ, - 300 кв.м (+36 кв.м)

Условный № на чертеже	Кадастровый номер	Адрес земельного участка	Вид разрешенного использования	Исходная площадь земельного участка, кв. м	Площадь земельного участка по проекту, кв. м	Обоснование принятых проектных решений
16	59:32:1160001:14	Двуреченское сельское поселение, д. Заборье	для садоводства	1361	1373	позиция 8 таблицы 6
17	59:32:1160001:15	Двуреченское сельское поселение, д. Заборье	для садоводства	1181	-	границы земельного участка не установлены в соответствии с требованиями действующего земельного законодательства, уточнение границ предусматривается при проведении комплексных кадастровых работ (далее – ККР)
18	59:32:1160001:16	д. Заборье, ул. Удачная, уч. № 22	для садоводства	600	591	устранение реестровой ошибки в соответствии с фактическим местоположением ограждений, объектов капитального строительства; уменьшение площади на 9 кв.м. (1 %)
19	59:32:1160001:18	д. Заборье, ул. Мичурина, д.10	для садоводства	943	909	устранение реестровой ошибки в соответствии с фактическим местоположением ограждений, объектов капитального строительства; уменьшение площади на 34 кв.м. (4 %)

Условный № на чертеже	Кадастровый номер	Адрес земельного участка	Вид разрешенного использования	Исходная площадь земельного участка, кв. м	Площадь земельного участка по проекту, кв. м	Обоснование принятых проектных решений
20	59:32:1160001:19	д. Заборье, ул. Удачная, уч. № 9	-	636	631	устранение реестровой ошибки в соответствии с фактическим местоположением ограждений, объектов капитального строительства; уменьшение площади на 5 кв.м. (1 %)
21	59:32:1160001:20	д. Заборье, ул. Покровская, д. 18	для садоводства	829	-	изменение границ не предусматривается
22	59:32:1160001:21	д. Заборье, ул. Ясная, д. 34	для садоводства	551	-	изменение границ не предусматривается
23	59:32:1160001:22	Двуреченское сельское поселение, д. Заборье	для личного подсобного хозяйства	638	627	устранение реестровой ошибки в соответствии с фактическим местоположением ограждений, объектов капитального строительства; уменьшение площади на 11 кв.м. (2 %)
24	59:32:1160001:23	д. Заборье, ул. Берёзовая, д. 2	для садоводства	1322	-	изменение границ не предусматривается
25	59:32:1160001:25	Двуреченское сельское поселение, д. Заборье	для садоводничества	902	905	устранение реестровой ошибки в соответствии с фактическим местоположением ограждений, объектов капитального строительства пределах

Условный № на чертеже	Кадастровый номер	Адрес земельного участка	Вид разрешенного использования	Исходная площадь земельного участка, кв. м	Площадь земельного участка по проекту, кв. м	Обоснование принятых проектных решений
						величины предельного минимального размера земельного участка, установленного в ПЗЗ, - 300 кв.м (+3 кв.м)
26	59:32:1160001:27	Двуреченское сельское поселение, д. Заборье	для садоводства	680	693	устранение реестровой ошибки в соответствии с фактическим местоположением ограждений, объектов капитального строительства в пределах величины предельного минимального размера земельного участка, установленного в ПЗЗ, - 300 кв.м (+13 кв.м)
27	59:32:1160001:28	д. Заборье, ул. Центральная, д. 54	для садоводства	954	949	устранение реестровой ошибки в соответствии с фактическим местоположением ограждений, объектов капитального строительства; уменьшение площади на 5 кв.м. (1 %)
28	59:32:1160001:29	Двуреченское сельское поселение, д. Заборье	для садоводничества	770	774	устранение реестровой ошибки в соответствии с фактическим местоположением ограждений, объектов капитального строительства в пределах



Условный № на чертеже	Кадастровый номер	Адрес земельного участка	Вид разрешенного использования	Исходная площадь земельного участка, кв. м	Площадь земельного участка по проекту, кв. м	Обоснование принятых проектных решений
						величины предельного минимального размера земельного участка, установленного в ПЗЗ, - 300 кв.м (+4 кв.м)
29	59:32:1160001:30	Двуреченское сельское поселение, д. Заборье	для садоводничества	756	-	изменение границ не предусматривается
30	59:32:1160001:31	д. Заборье, ул. Центральная, з/у 49а	для садоводства	802	797	устранение реестровой ошибки в соответствии с фактическим местоположением ограждений, объектов капитального строительства; уменьшение площади на 5 кв.м. (1 %)
31	59:32:1160001:32	д. Заборье, ул. Тупиковая, д. 6	отдельно стоящие многоквартирные дома 1-3 этажа с приусадебными участками	888	-	изменение границ не предусматривается
32	59:32:1160001:33	Двуреченское сельское поселение, д. Заборье	для садоводства	1329	1330	устранение реестровой ошибки в соответствии с фактическим местоположением ограждений, объектов капитального строительства пределах величины предельного минимального размера

Условный № на чертеже	Кадастровый номер	Адрес земельного участка	Вид разрешенного использования	Исходная площадь земельного участка, кв. м	Площадь земельного участка по проекту, кв. м	Обоснование принятых проектных решений
						земельного участка, установленного в ПЗЗ, - 300 кв.м (+1 кв.м)
33	59:32:1160001:34	Двуреченское с.п., д. Заборье	для садоводства	590	613	устранение реестровой ошибки в соответствии с фактическим местоположением ограждений, объектов капитального строительства пределах величины предельного минимального размера земельного участка, установленного в ПЗЗ, - 300 кв.м (+23 кв.м)
34	59:32:1160001:35	д. Заборье, ул. Дубравная, з/у 10	для садоводничества	1043	-	изменение границ не предусматривается
35	59:32:1160001:36	д. Заборье, снт Новая Жизнь, квартал 12, участок 8	для сада	750	-	изменение границ не предусматривается
36	59:32:1160001:37	д. Заборье, ул. Удачная, 27	для садоводства	423	409	устранение реестровой ошибки в соответствии с фактическим местоположением ограждений, объектов капитального строительства; уменьшение площади на 14 кв.м. (7 %)
37	59:32:1160001:38	д. Заборье, ул.	для садоводства	1617	1627	устранение реестровой

Условный № на чертеже	Кадастровый номер	Адрес земельного участка	Вид разрешенного использования	Исходная площадь земельного участка, кв. м	Площадь земельного участка по проекту, кв. м	Обоснование принятых проектных решений
		Покровская, д. 10				ошибки в соответствии с фактическим местоположением ограждений, объектов капитального строительства пределах величины предельного минимального размера земельного участка, установленного в ПЗЗ, - 300 кв.м (+10 кв.м)
38	59:32:1160001:39	Двуреченское сельское поселение, д. Заборье	для ведения садоводства	1100	994	устранение реестровой ошибки в соответствии с фактическим местоположением ограждений, объектов капитального строительства; уменьшение площади на 6 кв.м. (1 %)
39	59:32:1160001:41	д. Заборье, ул. Центральная, д. 89	для индивидуального жилищного строительства	1514	-	изменение границ не предусматривается
40	59:32:1160001:42	д. Заборье, снт Новая Жизнь, Квартал 13 Участок 3.	для садоводства	624	624	устранение реестровой ошибки в соответствии с фактическим местоположением ограждений, объектов капитального строительства с сохранением исходной площади

Условный № на чертеже	Кадастровый номер	Адрес земельного участка	Вид разрешенного использования	Исходная площадь земельного участка, кв. м	Площадь земельного участка по проекту, кв. м	Обоснование принятых проектных решений
41	59:32:1160001:43	д. Заборье, ул. Центральная, д. 124	для садоводства	1173	1181	устранение реестровой ошибки в соответствии с фактическим местоположением ограждений, объектов капитального строительства пределах величины предельного минимального размера земельного участка, установленного в ПЗЗ, - 300 кв.м (+12 кв.м)
42	59:32:1160001:44	Двуреченское сельское поселение, д. Заборье	для садоводства	969	964	устранение реестровой ошибки в соответствии с фактическим местоположением ограждений, объектов капитального строительства; уменьшение площади на 5 кв.м. (1 %)
43	59:32:1160001:45	д. Заборье, ул. Полевая, 9	для садоводства	765	-	изменение границ не предусматривается
44	59:32:1160001:46	д. Заборье, ул. Песочная, 24	для садоводничества	800	-	позиция 2 таблицы 6
45	59:32:1160001:47	Двуреченское сельское поселение, д. Заборье	для садоводства	1136	-	изменение границ не предусматривается
46	59:32:1160001:53	д. Заборье, ул. Дубравная, д.27	для садоводства	649	-	изменение границ не предусматривается

Условный № на чертеже	Кадастровый номер	Адрес земельного участка	Вид разрешенного использования	Исходная площадь земельного участка, кв. м	Площадь земельного участка по проекту, кв. м	Обоснование принятых проектных решений
47	59:32:1160001:54	Двуреченское сельское поселение, д. Заборье	для садоводничества	600	-	границы земельного участка не установлены в соответствии с требованиями действующего земельного законодательства, уточнение границ предусматривается при проведении ККР
48	59:32:1160001:59	Двуреченское сельское поселение, д. Заборье	для садоводства	780	789	устранение реестровой ошибки в соответствии с фактическим местоположением ограждений, объектов капитального строительства пределах величины предельного минимального размера земельного участка, установленного в ПЗЗ, - 300 кв.м (+9 кв.м)
49	59:32:1160001:60	Двуреченское сельское поселение, д. Заборье	для садоводства	327	327	устранение реестровой ошибки в соответствии с фактическим местоположением ограждений, объектов капитального строительства с сохранением исходной площади
50	59:32:1160001:61	Двуреченское с/п, д. Заборье	для садоводничества	720	-	изменение границ не предусматривается
51	59:32:1160001:62	Двуреченское сельское поселение, д.	под общественную застройку	112	-	позиция 4 таблицы 6

Условный № на чертеже	Кадастровый номер	Адрес земельного участка	Вид разрешенного использования	Исходная площадь земельного участка, кв. м	Площадь земельного участка по проекту, кв. м	Обоснование принятых проектных решений
		Заборье				
52	59:32:1160001:63	Двуреченское сельское поселение, д. Заборье	для садоводства	600	-	границы земельного участка не установлены в соответствии с требованиями действующего земельного законодательства, уточнение границ предусматривается при проведении ККР
53	59:32:1160001:76	д. Заборье, ул. Дубравная, д. 9	для садоводства	615	-	изменение границ не предусматривается
54	59:32:1160001:79	Двуреченское сельское поселение, д. Заборье	для садоводства	1500	1477	устранение реестровой ошибки в соответствии с фактическим местоположением ограждений, объектов капитального строительства; уменьшение площади на 23 кв.м. (3 %)
55	59:32:1160001:85	д. Заборье, ул. Дубравная, з/у 22	для садоводства	503	-	изменение границ не предусматривается
56	59:32:1160001:86	Двуреченское сельское поселение, д. Заборье	для садоводства	974	-	изменение границ не предусматривается
57	59:32:1160001:100	д. Заборье, ул. Центральная, д. 134	для индивидуального жилищного строительства	1312	-	изменение границ не предусматривается
58	59:32:1160001:102	д. Заборье, ул.	-	652	649	устранение реестровой

Условный № на чертеже	Кадастровый номер	Адрес земельного участка	Вид разрешенного использования	Исходная площадь земельного участка, кв. м	Площадь земельного участка по проекту, кв. м	Обоснование принятых проектных решений
		Дубравная, д. 7				ошибки в соответствии с фактическим местоположением ограждений, объектов капитального строительства; уменьшение площади на 3 кв.м. (1 %)
59	59:32:0000000:175 (ЕЗ: 59:32:1160001:104, 59:32:3720008:1183 )	д. Заборье, ул. Ясная, з/у 126	для садоводства	789	790	устранение реестровой ошибки контура 59:32:1160001:104 в соответствии с фактическим местоположением ограждений, объектов капитального строительства пределах величины предельного минимального размера земельного участка, установленного в ПЗЗ, - 300 кв.м (+1 кв.м)
60	59:32:1160001:106	Двуреченское сельское поселение, д. Заборье	для садоводства	659	659	устранение реестровой ошибки в соответствии с фактическим местоположением ограждений, объектов капитального строительства с сохранением исходной площади
61	59:32:1160001:109	Двуреченское сельское поселение, д. Заборье	для садоводства	670	654	устранение реестровой ошибки в соответствии с фактическим местоположением ограждений,

Условный № на чертеже	Кадастровый номер	Адрес земельного участка	Вид разрешенного использования	Исходная площадь земельного участка, кв. м	Площадь земельного участка по проекту, кв. м	Обоснование принятых проектных решений
						объектов капитального строительства; уменьшение площади на 16 кв.м. (4 %)
62	59:32:1160001:121	Двуреченское сельское поселение, д. Заборье	для садоводства	438	450	устранение реестровой ошибки в соответствии с фактическим местоположением ограждений, объектов капитального строительства пределах величины предельного минимального размера земельного участка, установленного в ПЗЗ, - 300 кв.м (+12 кв.м)
63	59:32:1160001:122	Двуреченское сельское поселение, д. Заборье	для садоводства	1018	1043	устранение реестровой ошибки в соответствии с фактическим местоположением ограждений, объектов капитального строительства пределах величины предельного минимального размера земельного участка, установленного в ПЗЗ, - 300 кв.м (+25 кв.м)
64	59:32:1160001:125	д. Заборье, ул. Дубравная, д. 12	для садоводства	677	-	изменение границ не предусматривается
65	59:32:1160001:127	д. Заборье, ул.	для садоводства	600	607	устранение реестровой



Условный № на чертеже	Кадастровый номер	Адрес земельного участка	Вид разрешенного использования	Исходная площадь земельного участка, кв. м	Площадь земельного участка по проекту, кв. м	Обоснование принятых проектных решений
		Удачная, д. 28				ошибки в соответствии с фактическим местоположением ограждений, объектов капитального строительства пределах величины предельного минимального размера земельного участка, установленного в ПЗЗ, - 300 кв.м (+7 кв.м)
66	59:32:1160001:128	Двуреченское сельское поселение, д. Заборье	для садоводства	626	-	изменение границ не предусматривается
67	59:32:1160001:129	Двуреченское сельское поселение, д. Заборье	для садоводства	533	553	устранение реестровой ошибки в соответствии с фактическим местоположением ограждений, объектов капитального строительства пределах величины предельного минимального размера земельного участка, установленного в ПЗЗ, - 300 кв.м (+20 кв.м)
68	59:32:1160001:135	Двуреченское сельское поселение, д. Заборье	для садоводства	662	680	устранение реестровой ошибки в соответствии с фактическим местоположением ограждений, объектов капитального

Условный № на чертеже	Кадастровый номер	Адрес земельного участка	Вид разрешенного использования	Исходная площадь земельного участка, кв. м	Площадь земельного участка по проекту, кв. м	Обоснование принятых проектных решений
						строительства пределах величины предельного минимального размера земельного участка, установленного в ПЗЗ, - 300 кв.м (+18 кв.м)
69	59:32:1160001:138	д. Заборье, снт Новая жизнь, Квартал 12	для садоводства	600	-	изменение границ не предусматривается
70	59:32:1160001:139	Двуреченское сельское поселение, д. Заборье	для садоводства	638	-	изменение границ не предусматривается
71	59:32:1160001:142	Двуреченское сельское поселение, д. Заборье	для личного подсобного хозяйства	2462	2437	устранение реестровой ошибки в соответствии с фактическим местоположением ограждений, объектов капитального строительства; уменьшение площади на 25 кв.м. (3 %)
72	59:32:1160001:145	Двуреченское сельское поселение, д. Заборье	для садоводства	600	-	границы земельного участка не установлены в соответствии с требованиями действующего земельного законодательства, уточнение границ предусматривается при проведении ККР
73	59:32:1160001:147	д. Заборье, ул. Подлесная, з/у	для садоводства	742	717	устранение реестровой ошибки в соответствии с

Условный № на чертеже	Кадастровый номер	Адрес земельного участка	Вид разрешенного использования	Исходная площадь земельного участка, кв. м	Площадь земельного участка по проекту, кв. м	Обоснование принятых проектных решений
		2а				фактическим местоположением ограждений, объектов капитального строительства; уменьшение площади на 25 кв.м. (5 %)
74	59:32:1160001:153	д. Заборье, ул. Центральная, 88	для садоводства	1328	-	изменение границ не предусматривается
75	59:32:1160001:154	д. Заборье, ул. Полевая, з/у 2	для садоводства	982	-	изменение границ не предусматривается
76	59:32:1160001:157	д. Заборье, ул. Хуторская, з/у 31	для садоводничества	864	-	изменение границ не предусматривается
77	59:32:1160001:172	Двуреченское сельское поселение, д. Заборье	для садоводства	999	1010	устранение реестровой ошибки в соответствии с фактическим местоположением ограждений, объектов капитального строительства пределах величины предельного минимального размера земельного участка, установленного в ПЗЗ, - 300 кв.м (+11 кв.м)
78	59:32:1160001:174	Двуреченское сельское поселение, д. Заборье	для садоводства	700	776	устранение реестровой ошибки в соответствии с фактическим местоположением ограждений, объектов капитального

Условный № на чертеже	Кадастровый номер	Адрес земельного участка	Вид разрешенного использования	Исходная площадь земельного участка, кв. м	Площадь земельного участка по проекту, кв. м	Обоснование принятых проектных решений
						строительства пределах величины предельного минимального размера земельного участка, установленного в ПЗЗ, - 300 кв.м (+76 кв.м)
79	59:32:1160001:188	Двуреченское сельское поселение, д. Заборье	для садоводства	793	-	границы земельного участка не установлены в соответствии с требованиями действующего земельного законодательства, уточнение границ предусматривается при проведении ККР
80	59:32:1160001:191	Двуреченское сельское поселение, д. Заборье	для садоводства	600	-	границы земельного участка не установлены в соответствии с требованиями действующего земельного законодательства, уточнение границ предусматривается при проведении ККР
81	59:32:1160001:194	Двуреченское сельское поселение, д. Заборье	для садоводства	1495	-	изменение границ не предусматривается
82	59:32:1160001:200	д. Заборье, ул. Ясная, д. 24	для индивидуального жилищного строительства	659	657	устранение реестровой ошибки в соответствии с фактическим местоположением ограждений, объектов капитального строительства;

Условный № на чертеже	Кадастровый номер	Адрес земельного участка	Вид разрешенного использования	Исходная площадь земельного участка, кв. м	Площадь земельного участка по проекту, кв. м	Обоснование принятых проектных решений
						уменьшение площади на 2 кв.м. (0 %)
83	59:32:1160001:203	д. Заборье, пер. Тихий, д. 3	для садоводства	604	-	изменение границ не предусматривается
84	59:32:1160001:204	д. Заборье, пер. Тихий, д. 5	для садоводства	635	-	изменение границ не предусматривается
85	59:32:1160001:206	д. Заборье, ул. Дубравная, д.18	для садоводства	599	-	границы земельного участка не установлены в соответствии с требованиями действующего земельного законодательства, уточнение границ предусматривается при проведении ККР
86	59:32:1160001:211	д. Заборье, снт "Новая жизнь", Участок 13/19	для садоводства	615	615	устранение реестровой ошибки в соответствии с фактическим местоположением ограждений, объектов капитального строительства с сохранением исходной площади
87	59:32:1160001:215	Двуреченское сельское поселение, д. Заборье	для садоводства	952	-	изменение границ не предусматривается
88	59:32:1160001:216	д. Заборье, ул. Дубравная, д. 3	отдельно стоящие многоквартирные дома 1-3 этажа с приусадебными участками	685	-	позиция 9 таблицы 6
89	59:32:1160001:220	Двуреченское	для	820	814	устранение реестровой

Условный № на чертеже	Кадастровый номер	Адрес земельного участка	Вид разрешенного использования	Исходная площадь земельного участка, кв. м	Площадь земельного участка по проекту, кв. м	Обоснование принятых проектных решений
		сельское поселение, д. Заборье	садоводничества			ошибки в соответствии с фактическим местоположением ограждений, объектов капитального строительства; уменьшение площади на 6 кв.м. (1 %)
90	59:32:1160001:221	Двуреченское сельское поселение, д. Заборье	для садоводства	700	-	изменение границ не предусматривается
91	59:32:1160001:223	д. Заборье, ул. Хуторская, д. 35	для садоводства	600	633	устранение реестровой ошибки в соответствии с фактическим местоположением ограждений, объектов капитального строительства пределах величины предельного минимального размера земельного участка, установленного в ПЗЗ, - 300 кв.м (+33 кв.м)
92	59:32:1160001:224	Двуреченское сельское поселение, д. Заборье	для садоводства	1238	-	изменение границ не предусматривается
93	59:32:1160001:229	Двуреченское сельское поселение, д. Заборье	для садоводничества	655	684	устранение реестровой ошибки в соответствии с фактическим местоположением ограждений,

Условный № на чертеже	Кадастровый номер	Адрес земельного участка	Вид разрешенного использования	Исходная площадь земельного участка, кв. м	Площадь земельного участка по проекту, кв. м	Обоснование принятых проектных решений
						объектов капитального строительства пределах величины предельного минимального размера земельного участка, установленного в ПЗЗ, - 300 кв.м (+29 кв.м)
94	59:32:1160001:234	Двуреченское сельское поселение, д. Заборье	для садоводства	895	872	устранение реестровой ошибки в соответствии с фактическим местоположением ограждений, объектов капитального строительства; уменьшение площади на 23 кв.м. (3 %)
95	59:32:1160001:240	д. Заборье, снт Новая жизнь, участок 11/09	для садоводства	1350	1343	устранение реестровой ошибки в соответствии с фактическим местоположением ограждений, объектов капитального строительства; уменьшение площади на 7 кв.м. (0 %)
96	59:32:1160001:244	Двуреченское сельское поселение, д. Заборье	для садоводства	757	-	изменение границ не предусматривается
97	59:32:1160001:247	д. Заборье, ул. Ясная, з/у 32	для садоводства	561	-	изменение границ не предусматривается
98	59:32:1160001:255	д. Заборье, ул.	для садоводства	902	-	изменение границ не

Условный № на чертеже	Кадастровый номер	Адрес земельного участка	Вид разрешенного использования	Исходная площадь земельного участка, кв. м	Площадь земельного участка по проекту, кв. м	Обоснование принятых проектных решений
		Хуторская, з/у 27				предусматривается
99	59:32:1160001:256	Двуреченское сельское поселение, д. Заборье	отдельно стоящие многоквартирные дома 1-3 этажа с приусадебным участком	713	-	изменение границ не предусматривается
100	59:32:1160001:262	д. Заборье, ул. Удачная, д. 40	для садоводства	700	714	устранение реестровой ошибки в соответствии с фактическим местоположением ограждений, объектов капитального строительства пределах величины предельного минимального размера земельного участка, установленного в ПЗЗ, - 300 кв.м (+14 кв.м)
101	59:32:1160001:264	д. Заборье, ул. Удачная, з/у 16	для садоводства	600	617	устранение реестровой ошибки в соответствии с фактическим местоположением ограждений, объектов капитального строительства пределах величины предельного минимального размера земельного участка, установленного в ПЗЗ, - 300 кв.м (+17 кв.м)
102	59:32:1160001:265	Двуреченское	для садоводства	1149	-	изменение границ не



Условный № на чертеже	Кадастровый номер	Адрес земельного участка	Вид разрешенного использования	Исходная площадь земельного участка, кв. м	Площадь земельного участка по проекту, кв. м	Обоснование принятых проектных решений
		сельское поселение, д. Заборье				предусматривается
103	59:32:1160001:266	д. Заборье, ул. Удачная, д. 38	для садоводства	582	601	устранение реестровой ошибки в соответствии с фактическим местоположением ограждений, объектов капитального строительства пределах величины предельного минимального размера земельного участка, установленного в ПЗЗ, - 300 кв.м (+19 кв.м)
104	59:32:1160001:273	Двуреченское сельское поселение, д. Заборье	не установлено	630	631	устранение реестровой ошибки в соответствии с фактическим местоположением ограждений, объектов капитального строительства пределах величины предельного минимального размера земельного участка, установленного в ПЗЗ, - 300 кв.м (+1 кв.м)
105	59:32:1160001:274	д. Заборье, ул. Центральная, д. 100	для садоводства	834	-	изменение границ не предусматривается
106	59:32:1160001:276	д. Заборье, ул. Центральная,	для садоводства	1284	1300	устранение реестровой ошибки в соответствии с

Условный № на чертеже	Кадастровый номер	Адрес земельного участка	Вид разрешенного использования	Исходная площадь земельного участка, кв. м	Площадь земельного участка по проекту, кв. м	Обоснование принятых проектных решений
		з/у 43				фактическим местоположением ограждений, объектов капитального строительства пределах величины предельного минимального размера земельного участка, установленного в ПЗЗ, - 300 кв.м (+16 кв.м)
107	59:32:1160001:280	Двуреченское сельское поселение, д. Заборье	для садоводства	532	-	границы земельного участка не установлены в соответствии с требованиями действующего земельного законодательства, уточнение границ предусматривается при проведении ККР
108	59:32:1160001:281	Двуреченское сельское поселение, д. Заборье	для садоводства	600	627	устранение реестровой ошибки в соответствии с фактическим местоположением ограждений, объектов капитального строительства пределах величины предельного минимального размера земельного участка, установленного в ПЗЗ, - 300 кв.м (+27 кв.м)
109	59:32:1160001:282	Двуреченское сельское поселение, д.	для садоводства	600	-	изменение границ не предусматривается

Условный № на чертеже	Кадастровый номер	Адрес земельного участка	Вид разрешенного использования	Исходная площадь земельного участка, кв. м	Площадь земельного участка по проекту, кв. м	Обоснование принятых проектных решений
		Заборье				
110	59:32:1160001:283	д. Заборье, ул. Удачная, д. 20	для садоводства	600	653	устранение реестровой ошибки в соответствии с фактическим местоположением ограждений, объектов капитального строительства пределах величины предельного минимального размера земельного участка, установленного в ПЗЗ, - 300 кв.м (+53 кв.м)
111	59:32:1160001:286	Двуреченское сельское поселение, д. Заборье	для садоводства	835	-	изменение границ не предусматривается
112	59:32:1160001:292	Двуреченское сельское поселение, д. Заборье	садоводство	660	681	устранение реестровой ошибки в соответствии с фактическим местоположением ограждений, объектов капитального строительства пределах величины предельного минимального размера земельного участка, установленного в ПЗЗ, - 300 кв.м (+21 кв.м)
113	59:32:1160001:293	Двуреченское сельское поселение, д.	индивидуальное жилищное строительство	529	535	устранение реестровой ошибки в соответствии с фактическим

Условный № на чертеже	Кадастровый номер	Адрес земельного участка	Вид разрешенного использования	Исходная площадь земельного участка, кв. м	Площадь земельного участка по проекту, кв. м	Обоснование принятых проектных решений
		Заборье				местоположением ограждений, объектов капитального строительства пределах величины предельного минимального размера земельного участка, установленного в ПЗЗ, - 300 кв.м (+6 кв.м)
114	59:32:1160001:294	д. Заборье, ул. Хуторская, д. 39	для садоводства	933	-	границы земельного участка не установлены в соответствии с требованиями действующего земельного законодательства, уточнение границ предусматривается при проведении ККР
115	59:32:1160001:296	д. Заборье, ул. Береговая, д. 40	для садоводничества	966	-	изменение границ не предусматривается
116	59:32:1160001:304	Двуреченское сельское поселение, д. Заборье	для садоводства	845	835	устранение реестровой ошибки в соответствии с фактическим местоположением ограждений, объектов капитального строительства; уменьшение площади на 7 кв.м. (2 %)
117	59:32:1160001:305	д. Заборье, ул. Ясная, д. 36	для садоводничества	587	-	изменение границ не предусматривается
118	59:32:1160001:307	Двуреченское сельское поселение, д.	для садоводничества	750	-	границы земельного участка не установлены в соответствии с требованиями действующего

Условный № на чертеже	Кадастровый номер	Адрес земельного участка	Вид разрешенного использования	Исходная площадь земельного участка, кв. м	Площадь земельного участка по проекту, кв. м	Обоснование принятых проектных решений
		Заборье				земельного законодательства, уточнение границ предусматривается при проведении ККР
119	59:32:1160001:310	Двуреченское сельское поселение, д. Заборье	для садоводства	255	-	изменение границ не предусматривается
120	59:32:1160001:311	д. Заборье, ул. Зеленая, д. 22	для садоводства	686	-	изменение границ не предусматривается
121	59:32:1160001:312	Двуреченское сельское поселение, д. Заборье	для садоводства	952	-	изменение границ не предусматривается
122	59:32:1160001:322	д. Заборье, ул. Дубравная, д. 6	для садоводства	600	643	устранение реестровой ошибки в соответствии с фактическим местоположением ограждений, объектов капитального строительства пределах величины предельного минимального размера земельного участка, установленного в ПЗЗ, - 300 кв.м (+43 кв.м)
123	59:32:1160001:325	Двуреченское сельское поселение, д. Заборье	для садоводства	600	673	устранение реестровой ошибки в соответствии с фактическим местоположением ограждений, объектов капитального

Условный № на чертеже	Кадастровый номер	Адрес земельного участка	Вид разрешенного использования	Исходная площадь земельного участка, кв. м	Площадь земельного участка по проекту, кв. м	Обоснование принятых проектных решений
						строительства пределах величины предельного минимального размера земельного участка, установленного в ПЗЗ, - 300 кв.м (+73 кв.м)
124	59:32:1160001:337	д. Заборье, ул. Садовая, з/у 12	для ведения личного подсобного хозяйства	781	812	устранение реестровой ошибки в соответствии с фактическим местоположением ограждений, объектов капитального строительства пределах величины предельного минимального размера земельного участка, установленного в ПЗЗ, - 300 кв.м (+31 кв.м)
125	59:32:1160001:338	д. Заборье, улица Еловая, 7	для садоводства	600	646	устранение реестровой ошибки в соответствии с фактическим местоположением ограждений, объектов капитального строительства пределах величины предельного минимального размера земельного участка, установленного в ПЗЗ, - 300 кв.м (+46 кв.м)
126	59:32:1160001:340	д. Заборье, ул. Сосновая, д. 3	для садоводства	696	689	устранение реестровой ошибки в соответствии с

Условный № на чертеже	Кадастровый номер	Адрес земельного участка	Вид разрешенного использования	Исходная площадь земельного участка, кв. м	Площадь земельного участка по проекту, кв. м	Обоснование принятых проектных решений
						фактическим местоположением ограждений, объектов капитального строительства; уменьшение площади на 7 кв.м. (2 %)
127	59:32:1160001:341	д. Заборье, ул. Центральная, з/у 102	для садоводства	701	-	изменение границ не предусматривается
128	59:32:1160001:343	Двуреченское сельское поселение, д. Заборье	для садоводства	598	-	границы земельного участка не установлены в соответствии с требованиями действующего земельного законодательства, уточнение границ предусматривается при проведении ККР
129	59:32:1160001:344	Двуреченское сельское поселение, д. Заборье	для садоводства	1266	1270	устранение реестровой ошибки в соответствии с фактическим местоположением ограждений, объектов капитального строительства пределах величины предельного минимального размера земельного участка, установленного в ПЗЗ, - 300 кв.м (+4 кв.м)
130	59:32:1160001:347	д. Заборье, ул. Подлесная, з/у 4а	для садоводства	635	650	устранение реестровой ошибки в соответствии с фактическим

Условный № на чертеже	Кадастровый номер	Адрес земельного участка	Вид разрешенного использования	Исходная площадь земельного участка, кв. м	Площадь земельного участка по проекту, кв. м	Обоснование принятых проектных решений
						местоположением ограждений, объектов капитального строительства пределах величины предельного минимального размера земельного участка, установленного в ПЗЗ, - 300 кв.м (+15 кв.м)
131	59:32:1160001:348	Двуреченское сельское поселение, д. Заборье	для садоводства	600	582	устранение реестровой ошибки в соответствии с фактическим местоположением ограждений, объектов капитального строительства; уменьшение площади на 18 кв.м. (3%)
132	59:32:1160001:356	Двуреченское сельское поселение, д. Заборье	для садоводства	600	-	границы земельного участка не установлены в соответствии с требованиями действующего земельного законодательства, уточнение границ предусматривается при проведении ККР
133	59:32:1160001:358	Двуреченское сельское поселение, д. Заборье	для садоводства	456	-	изменение границ не предусматривается
134	59:32:1160001:360	Двуреченское сельское поселение, д.	для садоводничества	604	609	устранение реестровой ошибки в соответствии с фактическим



Условный № на чертеже	Кадастровый номер	Адрес земельного участка	Вид разрешенного использования	Исходная площадь земельного участка, кв. м	Площадь земельного участка по проекту, кв. м	Обоснование принятых проектных решений
		Заборье				местоположением ограждений, объектов капитального строительства пределах величины предельного минимального размера земельного участка, установленного в ПЗЗ, - 300 кв.м (+5 кв.м)
135	59:32:1160001:364	д. Заборье, ул. Дубравная, д. 25	для ведения личного подсобного хозяйства (приусадебный земельный участок)	619	-	изменение границ не предусматривается
136	59:32:1160001:365	Двуреченское сельское поселение, д. Заборье	для садоводничества	480	482	устранение реестровой ошибки в соответствии с фактическим местоположением ограждений, объектов капитального строительства пределах величины предельного минимального размера земельного участка, установленного в ПЗЗ, - 300 кв.м (+2 кв.м)
137	59:32:1160001:371	Двуреченское сельское поселение, д. Заборье	для садоводства	800	902	устранение реестровой ошибки в соответствии с фактическим местоположением ограждений,

Условный № на чертеже	Кадастровый номер	Адрес земельного участка	Вид разрешенного использования	Исходная площадь земельного участка, кв. м	Площадь земельного участка по проекту, кв. м	Обоснование принятых проектных решений
						объектов капитального строительства пределах величины предельного минимального размера земельного участка, установленного в ПЗЗ, - 300 кв.м (+102 кв.м)
138	59:32:1160001:375	д. Заборье, ул. Ясная, д. 10	для садоводства	606	670	устранение реестровой ошибки в соответствии с фактическим местоположением ограждений, объектов капитального строительства пределах величины предельного минимального размера земельного участка, установленного в ПЗЗ, - 300 кв.м (+64 кв.м)
139	59:32:1160001:376	д. Заборье, ул. Дубравная, з/у 20	не установлено	576	-	границы земельного участка не установлены в соответствии с требованиями действующего земельного законодательства, уточнение границ предусматривается при проведении ККР
140	ЕЗП 59:32:0000000:249 (59:32:1160001:380 59:32:3720008:1214	Двуреченское сельское поселение, д. Заборье	для садоводства	1145	-	границы земельного участка не установлены в соответствии с требованиями действующего земельного законодательства, уточнение границ

Условный № на чертеже	Кадастровый номер	Адрес земельного участка	Вид разрешенного использования	Исходная площадь земельного участка, кв. м	Площадь земельного участка по проекту, кв. м	Обоснование принятых проектных решений
	)					предусматривается при проведении ККР
141	59:32:1160001:389	д. Заборье, ул. Садовая, д. 3	для садоводства	613	609	устранение реестровой ошибки в соответствии с фактическим местоположением ограждений, объектов капитального строительства; уменьшение площади на 4 кв.м. (1 %)
142	59:32:1160001:399	д. Заборье, ул. Хуторская, д. 29	для садоводства	776	-	изменение границ не предусматривается
143	59:32:1160001:402	Двуреченское сельское поселение, д. Заборье	жилые дома вышеперечисленных типов с встроенно-пристроенными помещениями разрешенных видов использования	1571	1588	устранение реестровой ошибки в соответствии с фактическим местоположением ограждений, объектов капитального строительства пределах величины предельного минимального размера земельного участка, установленного в ПЗЗ, - 300 кв.м (+17 кв.м)
144	59:32:1160001:421	д. Заборье, пер. Обуховский, з/у 1	для садоводства	1200	1198	устранение реестровой ошибки в соответствии с фактическим местоположением ограждений, объектов капитального строительства;

Условный № на чертеже	Кадастровый номер	Адрес земельного участка	Вид разрешенного использования	Исходная площадь земельного участка, кв. м	Площадь земельного участка по проекту, кв. м	Обоснование принятых проектных решений
						уменьшение площади на 2 кв.м. (1 %)
145	59:32:1160001:422	д. Заборье, ул. Центральная, д. 120	для садоводничества	1670	-	изменение границ не предусматривается
146	59:32:1160001:424	Двуреченское сельское поселение, д. Заборье	для личного подсобного хозяйства	600	684	устранение реестровой ошибки в соответствии с фактическим местоположением ограждений, объектов капитального строительства пределах величины предельного минимального размера земельного участка, установленного в ПЗЗ, - 300 кв.м (+84 кв.м)
147	59:32:1160001:427	д. Заборье, ул. Полевая, д. 15	отдельно стоящие многоквартирные дома 1-3 этажа с приусадебными участками	1186	-	изменение границ не предусматривается
148	59:32:1160001:434	Двуреченское сельское поселение, д. Заборье	для садоводства	900	928	устранение реестровой ошибки в соответствии с фактическим местоположением ограждений, объектов капитального строительства пределах величины предельного минимального размера земельного участка,

Условный № на чертеже	Кадастровый номер	Адрес земельного участка	Вид разрешенного использования	Исходная площадь земельного участка, кв. м	Площадь земельного участка по проекту, кв. м	Обоснование принятых проектных решений
						установленного в ПЗЗ, - 300 кв.м (+28 кв.м)
149	59:32:1160001:435	д. Заборье, ул. Березовая, з/у 16	для садоводства	700	694	устранение реестровой ошибки в соответствии с фактическим местоположением ограждений, объектов капитального строительства; уменьшение площади на 6 кв.м. (1 %)
150	59:32:1160001:449	Двуреченское сельское поселение, д. Заборье	для садоводства	1000	1000	устранение реестровой ошибки в соответствии с фактическим местоположением ограждений с сохранением исходной площади земельного участка
151	59:32:1160001:458	д. Заборье, ул. Центральная, д. 99	для садоводства и огородничества	1444	-	изменение границ не предусматривается
152	59:32:1160001:471	Двуреченское сельское поселение, д. Заборье	для коллективного сада	1624	-	границы земельного участка не установлены в соответствии с требованиями действующего земельного законодательства, уточнение границ предусматривается при проведении ККР
153	59:32:1160001:474	д. Заборье, ул. Центральная, з/у 110	для садоводства	1362	-	изменение границ не предусматривается
154	59:32:1160001:485	Двуреченское	отдельно стоящие	1614	1614	устранение реестровой

Условный № на чертеже	Кадастровый номер	Адрес земельного участка	Вид разрешенного использования	Исходная площадь земельного участка, кв. м	Площадь земельного участка по проекту, кв. м	Обоснование принятых проектных решений
		сельское поселение, д. Заборье	одноквартирные дома (коттеджи) 1-3 этажа с придомовыми участками			ошибки в соответствии с фактическим местоположением ограждений, объектов капитального строительства с сохранением исходной площади
155	59:32:1160001:486	Двуреченское сельское поселение, д. Заборье	для садоводства	636	-	изменение границ не предусматривается
156	59:32:1160001:488	Двуреченское сельское поселение, д. Заборье	отдельно стоящие одноквартирные дома 1-3 этажа с приусадебными участками	1083	1097	устранение реестровой ошибки в соответствии с фактическим местоположением ограждений, объектов капитального строительства увеличение площади на + 14 кв.м (1%)
157	59:32:1160001:502	д. Заборье, ул. Берёзовая, д. 8	для ведения личного подсобного хозяйства	1054	-	изменение границ не предусматривается
158	59:32:1160001:525	Двуреченское сельское поселение, д. Заборье	для личного подсобного хозяйства	42	-	изменение границ не предусматривается
159	59:32:1160001:610	Двуреченское сельское поселение, д. Заборье	для садоводства	797	783	устранение реестровой ошибки в соответствии с фактическим местоположением ограждений,

Условный № на чертеже	Кадастровый номер	Адрес земельного участка	Вид разрешенного использования	Исходная площадь земельного участка, кв. м	Площадь земельного участка по проекту, кв. м	Обоснование принятых проектных решений
						объектов капитального строительства; уменьшение площади на 14 кв.м. (2 %)
160	59:32:1160001:614	Двуреченское сельское поселение, д. Заборье	для садоводства	833	-	изменение границ не предусматривается
161	59:32:1160001:615	д. Заборье, ул. Удачная, з/у 24	для садоводства	641	642	устранение реестровой ошибки в соответствии с фактическим местоположением ограждений, объектов капитального строительства пределах величины предельного минимального размера земельного участка, установленного в ПЗЗ, - 300 кв.м (+1 кв.м)
162	59:32:1160001:616	Двуреченское сельское поселение, д. Заборье	для садоводства	1320	1383	устранение реестровой ошибки в соответствии с фактическим местоположением ограждений, объектов капитального строительства пределах величины предельного минимального размера земельного участка, установленного в ПЗЗ, - 300 кв.м (+63 кв.м)

Условный № на чертеже	Кадастровый номер	Адрес земельного участка	Вид разрешенного использования	Исходная площадь земельного участка, кв. м	Площадь земельного участка по проекту, кв. м	Обоснование принятых проектных решений
163	59:32:1160001:621	Двуреченское сельское поселение, д. Заборье	для садоводства (земли сельскохозяйственного назначения)	617	-	границы земельного участка не установлены в соответствии с требованиями действующего земельного законодательства, уточнение границ предусматривается при проведении ККР
164	59:32:1160001:623	д. Заборье, ул. Рябиновая, з/у 8	для садоводства	586	-	границы земельного участка не установлены в соответствии с требованиями действующего земельного законодательства, уточнение границ предусматривается при проведении ККР
165	59:32:1160001:626	д. Заборье, ул. Песочная, д. 13	для садоводства	506	514	устранение реестровой ошибки в соответствии с фактическим местоположением ограждений, объектов капитального строительства пределах величины предельного минимального размера земельного участка, установленного в ПЗЗ, - 300 кв.м (+8 кв.м)
166	59:32:1160001:630	д. Заборье, снт Новая Жизнь, Квартал 3 Участок 43	для садоводства	191	198	устранение реестровой ошибки в соответствии с фактическим местоположением ограждений, объектов капитального



Условный № на чертеже	Кадастровый номер	Адрес земельного участка	Вид разрешенного использования	Исходная площадь земельного участка, кв. м	Площадь земельного участка по проекту, кв. м	Обоснование принятых проектных решений
						строительства пределах величины предельного минимального размера земельного участка, установленного в ПЗЗ, - 300 кв.м (+7 кв.м)
167	59:32:1160001:632	д. Заборье, ул. Ясная, з/у 13/1	для садоводства	64	-	изменение границ не предусматривается
168	59:32:1160001:633	д. Заборье, ул. Зеленая, з/у 4а	для садоводства	758	743	устранение реестровой ошибки в соответствии с фактическим местоположением ограждений, объектов капитального строительства; уменьшение площади на 15 кв.м. (2 %)
169	59:32:1160001:636	д. Заборье, СНТ Новая Жизнь, участок №13/34	для садоводства	1034	-	изменение границ не предусматривается
170	59:32:1160001:643	Двуреченское сельское поселение, д. Заборье	для садоводства	754	792	устранение реестровой ошибки в соответствии с фактическим местоположением ограждений, объектов капитального строительства пределах величины предельного минимального размера земельного участка, установленного в ПЗЗ, - 300

Условный № на чертеже	Кадастровый номер	Адрес земельного участка	Вид разрешенного использования	Исходная площадь земельного участка, кв. м	Площадь земельного участка по проекту, кв. м	Обоснование принятых проектных решений
						кв.м (+38 кв.м)
171	59:32:1160001:648	Двуреченское сельское поселение, д. Заборье	отдельно стоящие многоквартирные дома 1-3 этажа с приусадебными участками	710	-	границы земельного участка не установлены в соответствии с требованиями действующего земельного законодательства, уточнение границ предусматривается при проведении ККР
172	59:32:1160001:649	д. Заборье, ул. Ясная, з/у 20а	для садоводства	159	182	устранение реестровой ошибки в соответствии с фактическим местоположением ограждений, объектов капитального строительства пределах величины предельного минимального размера земельного участка, установленного в ПЗЗ, - 300 кв.м (+23 кв.м)
173	59:32:1160001:650	д. Заборье, ул. Песочная, 9	для садоводства	683	-	изменение границ не предусматривается
174	59:32:1160001:651	д. Заборье, ул. Песочная, д. 7	для садоводства	1341	-	изменение границ не предусматривается
175	59:32:1160001:652	Двуреченское сельское поселение, д. Заборье	для садоводства	701	-	границы земельного участка не установлены в соответствии с требованиями действующего земельного законодательства, уточнение границ предусматривается при проведении ККР

Условный № на чертеже	Кадастровый номер	Адрес земельного участка	Вид разрешенного использования	Исходная площадь земельного участка, кв. м	Площадь земельного участка по проекту, кв. м	Обоснование принятых проектных решений
176	59:32:1160001:655	Двуреченское сельское поселение, д. Заборье	для садоводства	621	-	границы земельного участка не установлены в соответствии с требованиями действующего земельного законодательства, уточнение границ предусматривается при проведении ККР
177	59:32:1160001:656	д. Заборье, ул. Дачная, д. 11а	для садоводства	808	-	изменение границ не предусматривается
178	59:32:1160001:657	д. Заборье, снт Новая жизнь, Участок 12/3	для садоводства	756	741	устранение реестровой ошибки в соответствии с фактическим местоположением ограждений, объектов капитального строительства; уменьшение площади на 15 кв.м. (3 %)
179	59:32:1160001:658	Двуреченское сельское поселение, д. Заборье	для садоводства	1728	-	изменение границ не предусматривается
180	59:32:1160001:660	д. Заборье, ул. Тупиковая, д.5	для садоводства	1082	-	изменение границ не предусматривается
181	59:32:1160001:669	Двуреченское сельское поселение, д. Заборье	для садоводничества	600	-	изменение границ не предусматривается
182	59:32:1160001:700	Двуреченское сельское поселение, д.	для садоводства	605	608	устранение реестровой ошибки в соответствии с фактическим

Условный № на чертеже	Кадастровый номер	Адрес земельного участка	Вид разрешенного использования	Исходная площадь земельного участка, кв. м	Площадь земельного участка по проекту, кв. м	Обоснование принятых проектных решений
		Заборье				местоположением ограждений, объектов капитального строительства пределах величины предельного минимального размера земельного участка, установленного в ПЗЗ, - 300 кв.м (+3 кв.м)
183	59:32:1160001:701	Двуреченское сельское поселение, д. Заборье	для садоводства	869	-	позиция 13 таблицы 6
184	59:32:1160001:705	Двуреченское сельское поселение, д. Заборье	для ведения личного подсобного хозяйства	1229	1229	устранение реестровой ошибки в соответствии с фактическим местоположением ограждений, объектов капитального строительства с сохранением исходной площади
185	59:32:1160001:707	Двуреченское сельское поселение, д. Заборье	для садоводства	328	348	устранение реестровой ошибки в соответствии с фактическим местоположением ограждений, объектов капитального строительства пределах величины предельного минимального размера земельного участка, установленного в ПЗЗ, - 300 кв.м (+20 кв.м)

Условный № на чертеже	Кадастровый номер	Адрес земельного участка	Вид разрешенного использования	Исходная площадь земельного участка, кв. м	Площадь земельного участка по проекту, кв. м	Обоснование принятых проектных решений
186	59:32:1160001:708	Двуреченское сельское поселение, д. Заборье	для садоводства	723	736	устранение реестровой ошибки в соответствии с фактическим местоположением ограждений, объектов капитального строительства пределах величины предельного минимального размера земельного участка, установленного в ПЗЗ, - 300 кв.м (+13 кв.м)
187	59:32:1160001:709	д. Заборье, ул. Зеленая, д. 6	для индивидуального жилищного строительства	1513	1521	устранение реестровой ошибки в соответствии с фактическим местоположением ограждений, объектов капитального строительства пределах величины предельного минимального размера земельного участка, установленного в ПЗЗ, - 300 кв.м (+8 кв.м)
188	59:32:1160001:710	Двуреченское сельское поселение, д. Заборье	для садоводства	608	637	устранение реестровой ошибки в соответствии с фактическим местоположением ограждений, объектов капитального строительства пределах величины предельного минимального размера

Условный № на чертеже	Кадастровый номер	Адрес земельного участка	Вид разрешенного использования	Исходная площадь земельного участка, кв. м	Площадь земельного участка по проекту, кв. м	Обоснование принятых проектных решений
						земельного участка, установленного в ПЗЗ, - 300 кв.м (+29 кв.м)
189	59:32:1160001:711	Двуреченское сельское поселение, д. Заборье	для садоводства	800	785	устранение реестровой ошибки в соответствии с фактическим местоположением ограждений, объектов капитального строительства; уменьшение площади на 15 кв.м. (2 %)
190	59:32:1160001:712	Двуреченское сельское поселение, д. Заборье	для садоводства	600	597	устранение реестровой ошибки в соответствии с фактическим местоположением ограждений, объектов капитального строительства; уменьшение площади на 3 кв.м. (1 %)
191	59:32:1160001:713	д. Заборье, ул. Садовая, з/у 18	для садоводства	685	764	устранение реестровой ошибки в соответствии с фактическим местоположением ограждений, объектов капитального строительства пределах величины предельного минимального размера земельного участка, установленного в ПЗЗ, - 300 кв.м (+79 кв.м)

Условный № на чертеже	Кадастровый номер	Адрес земельного участка	Вид разрешенного использования	Исходная площадь земельного участка, кв. м	Площадь земельного участка по проекту, кв. м	Обоснование принятых проектных решений
192	59:32:1160001:714	д. Заборье, улица Мичурина, 19	для садоводства	587	590	устранение реестровой ошибки в соответствии с фактическим местоположением ограждений, объектов капитального строительства в пределах величины предельного минимального размера земельного участка, установленного в ПЗЗ, - 300 кв.м (+3 кв.м)
193	59:32:1160001:715	Двуреченское сельское поселение, д. Заборье	для садоводства	500	513	устранение реестровой ошибки в соответствии с фактическим местоположением ограждений, объектов капитального строительства в пределах величины предельного минимального размера земельного участка, установленного в ПЗЗ, - 300 кв.м (+13 кв.м)
194	59:32:1160001:716	д. Заборье, ул. Центральная, д. 75	для садоводства	1533	1533	устранение реестровой ошибки в соответствии с фактическим местоположением ограждений, объектов капитального строительства с сохранением исходной площади

Условный № на чертеже	Кадастровый номер	Адрес земельного участка	Вид разрешенного использования	Исходная площадь земельного участка, кв. м	Площадь земельного участка по проекту, кв. м	Обоснование принятых проектных решений
195	59:32:1160001:717	Двуреченское сельское поселение, д. Заборье	для садоводства	62	-	прекращение договора аренды. Снятие с учета земельного участка 59:32:1160001:717 в связи с устранением реестровой ошибки в отношении земельного участка с кадастровым номером 59:32:1160001:174
196	59:32:1160001:718	Двуреченское сельское поселение, д. Заборье	для садоводства	700	797	устранение реестровой ошибки в соответствии с фактическим местоположением ограждений, объектов капитального строительства пределах величины предельного минимального размера земельного участка, установленного в ПЗЗ, - 300 кв.м (+97 кв.м)
197	59:32:1160001:720	д. Заборье, ул. Покровская, д. 20а	для садоводства	223	-	изменение границ не предусматривается
198	59:32:1160001:721	д. Заборье, ул. Зеленая, д. 4	для индивидуального жилищного строительства	1495	1510	устранение реестровой ошибки в соответствии с фактическим местоположением ограждений, объектов капитального строительства; увеличение площади на 15 кв.м. (1 %)



Условный № на чертеже	Кадастровый номер	Адрес земельного участка	Вид разрешенного использования	Исходная площадь земельного участка, кв. м	Площадь земельного участка по проекту, кв. м	Обоснование принятых проектных решений
199	59:32:1160001:722	Двуреченское сельское поселение, д. Заборье	для садоводства	115	-	изменение границ не предусматривается
200	59:32:1160001:724	Двуреченское сельское поселение, д. Заборье	для садоводства	600	-	изменение границ не предусматривается
201	59:32:1160001:728	д. Заборье, ул. Центральная, д. 51	для садоводства	1349	1406	устранение реестровой ошибки в соответствии с фактическим местоположением ограждений, объектов капитального строительства пределах величины предельного минимального размера земельного участка, установленного в ПЗЗ, - 300 кв.м (+57 кв.м)
202	59:32:1160001:729	Двуреченское сельское поселение, д. Заборье	для садоводства	71	75	устранение реестровой ошибки в соответствии с фактическим местоположением ограждений, объектов капитального строительства пределах величины предельного минимального размера земельного участка, установленного в ПЗЗ, - 300 кв.м (+4 кв.м)

Условный № на чертеже	Кадастровый номер	Адрес земельного участка	Вид разрешенного использования	Исходная площадь земельного участка, кв. м	Площадь земельного участка по проекту, кв. м	Обоснование принятых проектных решений
203	59:32:1160001:731	д. Заборье, ул. Дубравная, д. 50	для садоводства	878	-	изменение границ не предусматривается
204	59:32:1160001:732	д. Заборье, ул. Дубравная, д. 48	для садоводства	650	-	изменение границ не предусматривается
205	59:32:1160001:734	Двуреченское сельское поселение, д. Заборье	для садоводства	1043	-	изменение границ не предусматривается
206	59:32:1160001:736	Двуреченское сельское поселение, д. Заборье	для ведения личного подсобного хозяйства	2637	2681	устранение реестровой ошибки в соответствии с фактическим местоположением ограждений, объектов капитального строительства пределах величины предельного минимального размера земельного участка, установленного в ПЗЗ, - 300 кв.м (+44 кв.м)
207	59:32:1160001:737	д. Заборье, ул. Центральная, д. 50	для садоводства	1027	1052	устранение реестровой ошибки в соответствии с фактическим местоположением ограждений, объектов капитального строительства пределах величины предельного минимального размера земельного участка,

Условный № на чертеже	Кадастровый номер	Адрес земельного участка	Вид разрешенного использования	Исходная площадь земельного участка, кв. м	Площадь земельного участка по проекту, кв. м	Обоснование принятых проектных решений
						установленного в ПЗЗ, - 300 кв.м (+25 кв.м)
208	59:32:1160001:738	д. Заборье, ул. Покровская, д. 14	для садоводства	955	955	устранение реестровой ошибки в соответствии с фактическим местоположением ограждений, объектов капитального строительства с сохранением исходной площади
209	59:32:1160001:740	Двуреченское сельское поселение, д. Заборье	для садоводства	600	679	устранение реестровой ошибки в соответствии с фактическим местоположением ограждений, объектов капитального строительства пределах величины предельного минимального размера земельного участка, установленного в ПЗЗ, - 300 кв.м (+79 кв.м)
210	59:32:1160001:742	д. Заборье, ул. Хуторская, з/у 65	для садоводства	897	-	изменение границ не предусматривается
211	59:32:1160001:743	д. Заборье, ул. Центральная, з/у 96а	магазин	147	-	-
212	59:32:1160001:744	д. Заборье, ул. Удачная, д. 7	для садоводства	729	729	устранение реестровой ошибки в соответствии с фактическим местоположением ограждений,

Условный № на чертеже	Кадастровый номер	Адрес земельного участка	Вид разрешенного использования	Исходная площадь земельного участка, кв. м	Площадь земельного участка по проекту, кв. м	Обоснование принятых проектных решений
						объектов капитального строительства с сохранением исходной площади
213	59:32:1160001:745	Двуреченское сельское поселение, д. Заборье	для садоводства	700	-	изменение границ не предусматривается
214	ЕЗП 59:32:0000000:233 (59:32:1160001:747, 59:32:3720008:1206)	д. Заборье, ул. Центральная, з/у 42а	для садоводства	900	893	уточнение границ в соответствии с фактическим местоположением ограждений, объектов капитального строительства; уменьшение площади на 7 кв.м. (1%)
215	59:32:1160001:748	д. Заборье, ул. Ясная, д. 11б	для садоводства	62	-	изменение границ не предусматривается
216	59:32:1160001:749	д. Заборье, ул. Береговая, д. 36	для садоводства	929	962	уточнение границ земельного участка в соответствии с фактическим местоположением ограждений, объектов капитального строительства пределах величины предельного минимального размера земельного участка, установленного в ПЗЗ, - 300 кв.м (+33 кв.м)
217	59:32:1160001:750	д. Заборье, ул. Центральная, д. 97	для садоводства	1512	-	изменение границ не предусматривается

Условный № на чертеже	Кадастровый номер	Адрес земельного участка	Вид разрешенного использования	Исходная площадь земельного участка, кв. м	Площадь земельного участка по проекту, кв. м	Обоснование принятых проектных решений
218	59:32:1160001:751	Двуреченское сельское поселение, д. Заборье	для садоводства	984	-	изменение границ не предусматривается
219	59:32:1160001:753	д. Заборье, ул. Полевая, д. 10	для индивидуального жилищного строительства	993	-	изменение границ не предусматривается
220	59:32:1160001:754	Двуреченское сельское поселение, д. Заборье	для садоводства	530	-	изменение границ не предусматривается
221	59:32:1160001:755	д. Заборье, пер. Тихий, д. 2	для личного подсобного хозяйства	1163	-	изменение границ не предусматривается
222	ЕЗП 59:32:0000000:282 (59:32:1160001:756, 59:32:3720008:1225)	Двуреченское сельское поселение, д. Заборье	для садоводства	236	241	уточнение границ земельного участка в соответствии с фактическим местоположением ограждений, объектов капитального строительства пределах величины предельного минимального размера земельного участка, установленного в ПЗЗ, - 300 кв.м (+5 кв.м)
223	59:32:1160001:758	д. Заборье, ул. Центральная, д. 83а	для садоводства	971	928	устранение реестровой ошибки в соответствии с фактическим местоположением ограждений,

Условный № на чертеже	Кадастровый номер	Адрес земельного участка	Вид разрешенного использования	Исходная площадь земельного участка, кв. м	Площадь земельного участка по проекту, кв. м	Обоснование принятых проектных решений
						объектов капитального строительства; уменьшение площади на 43 кв.м. (6 %)
224	59:32:1160001:759	Двуреченское сельское поселение, д. Заборье	для садоводства	546	555	устранение реестровой ошибки в соответствии с фактическим местоположением ограждений, объектов капитального строительства пределах величины предельного минимального размера земельного участка, установленного в ПЗЗ, - 300 кв.м (+9 кв.м)
225	59:32:1160001:760	Двуреченское сельское поселение, д. Заборье	для ведения личного подсобного хозяйства	1025	-	изменение границ не предусматривается
226	59:32:1160001:761	Двуреченское сельское поселение, д. Заборье	для личного подсобного хозяйства	600	-	изменение границ не предусматривается
227	59:32:1160001:763	д. Заборье, ул. Ясная, д. 38	для индивидуального жилищного строительства	769	-	изменение границ не предусматривается
228	59:32:1160001:764	Двуреченское сельское поселение, д.	для садоводства	282	302	устранение реестровой ошибки в соответствии с фактическим

Условный № на чертеже	Кадастровый номер	Адрес земельного участка	Вид разрешенного использования	Исходная площадь земельного участка, кв. м	Площадь земельного участка по проекту, кв. м	Обоснование принятых проектных решений
		Заборье				местоположением ограждений, объектов капитального строительства пределах величины предельного минимального размера земельного участка, установленного в ПЗЗ, - 300 кв.м (+20 кв.м)
229	59:32:1160001:765	д. Заборье, ул. Хуторская, д. 37	отдельно стоящие многоквартирные дома 1-3 этажа с приусадебными участками	694	697	устранение реестровой ошибки в соответствии с фактическим местоположением ограждений, объектов капитального строительства пределах величины предельного минимального размера земельного участка, установленного в ПЗЗ, - 300 кв.м (+3 кв.м)
230	59:32:1160001:769	Двуреченское сельское поселение, д. Заборье	для садоводства	667	656	устранение реестровой ошибки в соответствии с фактическим местоположением ограждений, объектов капитального строительства; уменьшение площади на 42 кв.м. (2 %)
231	59:32:1160001:770	д. Заборье, ул. Жемчужная, д. 8	для садоводства	775	780	устранение реестровой ошибки в соответствии с фактическим

Условный № на чертеже	Кадастровый номер	Адрес земельного участка	Вид разрешенного использования	Исходная площадь земельного участка, кв. м	Площадь земельного участка по проекту, кв. м	Обоснование принятых проектных решений
						местоположением ограждений, объектов капитального строительства пределах величины предельного минимального размера земельного участка, установленного в ПЗЗ, - 300 кв.м (+5 кв.м)
232	59:32:1160001:772	Двуреченское сельское поселение, д. Заборье	для садоводства	767	769	устранение реестровой ошибки в соответствии с фактическим местоположением ограждений, объектов капитального строительства пределах величины предельного минимального размера земельного участка, установленного в ПЗЗ, - 300 кв.м (+2 кв.м)
233	59:32:1160001:773	Двуреченское сельское поселение, д. Заборье	для садоводства	723	-	изменение границ не предусматривается
234	59:32:1160001:774	д. Заборье, ул. Полевая, з/у 14	для ведения личного подсобного хозяйства	1665	1658	устранение реестровой ошибки в соответствии с фактическим местоположением ограждений, объектов капитального строительства; уменьшение площади на 7



Условный № на чертеже	Кадастровый номер	Адрес земельного участка	Вид разрешенного использования	Исходная площадь земельного участка, кв. м	Площадь земельного участка по проекту, кв. м	Обоснование принятых проектных решений
						кв.м. (2 %)
235	59:32:1160001:775	д. Заборье, ул. Полевая, з/у 11	для садоводства	1371	-	изменение границ не предусматривается
236	59:32:1160001:776	д. Заборье, ул. Дачная, з/у 30	для ведения личного подсобного хозяйства	1774	1797	устранение реестровой ошибки в соответствии с фактическим местоположением ограждений, объектов капитального строительства пределах величины предельного минимального размера земельного участка, установленного в ПЗЗ, - 300 кв.м (+23 кв.м)
237	59:32:1160001:777	д. Заборье, ул. Дубравная, з/у 23	для садоводства	600	605	устранение реестровой ошибки в соответствии с фактическим местоположением ограждений, объектов капитального строительства пределах величины предельного минимального размера земельного участка, установленного в ПЗЗ, - 300 кв.м (+5 кв.м)
238	59:32:1160001:779	Двуреченское сельское поселение, д. Заборье	для садоводничества	1465	-	границы земельного участка не установлены в соответствии с требованиями действующего земельного законодательства, уточнение границ

Условный № на чертеже	Кадастровый номер	Адрес земельного участка	Вид разрешенного использования	Исходная площадь земельного участка, кв. м	Площадь земельного участка по проекту, кв. м	Обоснование принятых проектных решений
						предусматривается при проведении ККР
239	59:32:1160001:780	д. Заборье, снт Новая жизнь, квартал 02, участок 29	для садоводства	822	818	устранение реестровой ошибки в соответствии с фактическим местоположением ограждений, объектов капитального строительства; уменьшение площади на 4 кв.м. (1 %)
240	59:32:1160001:781	д. Заборье, ул. Центральная, з/у 87а	для садоводства	736	-	изменение границ не предусматривается
241	59:32:1160001:782	д. Заборье, ул. Дубравная, д. 4	для садоводства	591	587	устранение реестровой ошибки в соответствии с фактическим местоположением ограждений, объектов капитального строительства; уменьшение площади на 4 кв.м. (1 %)
242	59:32:1160001:783	Двуреченское сельское поселение, д. Заборье	для садоводства	644	-	изменение границ не предусматривается
243	59:32:1160001:784	Двуреченское сельское поселение, д. Заборье	для садоводничества	889	894	устранение реестровой ошибки в соответствии с фактическим местоположением ограждений, объектов капитального

Условный № на чертеже	Кадастровый номер	Адрес земельного участка	Вид разрешенного использования	Исходная площадь земельного участка, кв. м	Площадь земельного участка по проекту, кв. м	Обоснование принятых проектных решений
						строительства пределах величины предельного минимального размера земельного участка, установленного в ПЗЗ, - 300 кв.м (+5 кв.м)
244	59:32:1160001:785	д. Заборье, ул. Дубравная, з/у 11	для садоводничества	600	-	границы земельного участка не установлены в соответствии с требованиями действующего земельного законодательства, уточнение границ предусматривается при проведении ККР
245	59:32:1160001:786	Двуреченское сельское поселение, д. Заборье	для садоводничества	1669	-	изменение границ не предусматривается
246	59:32:1160001:787	д. Заборье, ул. Березовая, д. 9	для садоводства	1114	-	изменение границ не предусматривается
247	59:32:1160001:789	Двуреченское сельское поселение, д. Заборье	для садоводства	444	-	границы земельного участка не установлены в соответствии с требованиями действующего земельного законодательства, уточнение границ предусматривается при проведении ККР
248	59:32:1160001:790	Двуреченское сельское поселение, д. Заборье	для садоводства	605	-	границы земельного участка не установлены в соответствии с требованиями действующего земельного законодательства,

Условный № на чертеже	Кадастровый номер	Адрес земельного участка	Вид разрешенного использования	Исходная площадь земельного участка, кв. м	Площадь земельного участка по проекту, кв. м	Обоснование принятых проектных решений
						уточнение границ предусматривается при проведении ККР
249	59:32:1160001:791	д. Заборье, ул. Центральная, д. 46	для садоводства	400	-	границы земельного участка не установлены в соответствии с требованиями действующего земельного законодательства, уточнение границ предусматривается при проведении ККР
250	59:32:1160001:792	д. Заборье, ул. Полевая, з/у 13	для садоводничества	602	-	изменение границ не предусматривается
251	59:32:1160001:795	Двуреченское сельское поселение, д. Заборье	отдельно стоящие многоквартирные дома 1-3 этажа с приусадебными участками	1239	-	изменение границ не предусматривается
252	59:32:1160001:796	д. Заборье, ул. Дубравная, з/у 15	для садоводничества	600	-	границы земельного участка не установлены в соответствии с требованиями действующего земельного законодательства, уточнение границ предусматривается при проведении ККР
253	59:32:1160001:797	д. Заборье, ул. Дубравная, з/у 21	для садоводничества	609	598	устранение реестровой ошибки в соответствии с фактическим местоположением ограждений, объектов капитального строительства;

Условный № на чертеже	Кадастровый номер	Адрес земельного участка	Вид разрешенного использования	Исходная площадь земельного участка, кв. м	Площадь земельного участка по проекту, кв. м	Обоснование принятых проектных решений
						уменьшение площади на 11 кв.м. (2 %)
254	59:32:1160001:799	д. Заборье, совхоз "Мостовской"	для коллективного садоводства	412531	-	границы земельного участка не установлены в соответствии с требованиями действующего земельного законодательства, уточнение границ предусматривается при проведении ККР
255	59:32:1160001:1212	д. Заборье, ул. Центральная, 40	объекты торговли	283	-	изменение границ не предусматривается
256	59:32:1160001:1441	д. Заборье, ул. Покровская, д. 24	сады при отдельно стоящих многоквартирных домах 1-3 этажа с приусадебными участками	1797	1809	устранение реестровой ошибки в соответствии с фактическим местоположением ограждений, объектов капитального строительства пределах величины предельного минимального размера земельного участка, установленного в ПЗЗ, - 300 кв.м (+12 кв.м)
257	59:32:1160001:806	Двуреченское сельское поселение, д. Заборье	для садоводства	640	659	устранение реестровой ошибки в соответствии с фактическим местоположением ограждений, объектов капитального строительства в пределах величины предельного

Условный № на чертеже	Кадастровый номер	Адрес земельного участка	Вид разрешенного использования	Исходная площадь земельного участка, кв. м	Площадь земельного участка по проекту, кв. м	Обоснование принятых проектных решений
						минимального размера земельного участка, установленного в ПЗЗ, - 300 кв.м (+19 кв.м)
258	59:32:1160001:800	д. Заборье, ул. Удачная, д. 12	для садоводства	593	575	устранение реестровой ошибки в соответствии с фактическим местоположением ограждений, объектов капитального строительства; уменьшение площади на 18 кв.м. (5%)
259	59:32:1160001:801	Двуреченское сельское поселение, д. Заборье	для садоводничества	796	-	границы земельного участка не установлены в соответствии с требованиями действующего земельного законодательства, уточнение границ предусматривается при проведении ККР
260	59:32:1160001:802	Двуреченское сельское поселение, д. Заборье	для садоводства	580	-	позиция 18 таблицы 6
261	59:32:1160001:803	Двуреченское сельское поселение, д. Заборье	для садоводства	788	-	изменение границ не предусматривается
262	59:32:1160001:804	д. Заборье д., Еловая ул., д. 13а	для садоводства	638	633	устранение реестровой ошибки в соответствии с фактическим

Условный № на чертеже	Кадастровый номер	Адрес земельного участка	Вид разрешенного использования	Исходная площадь земельного участка, кв. м	Площадь земельного участка по проекту, кв. м	Обоснование принятых проектных решений
						местоположением ограждений, объектов капитального строительства; уменьшение площади на 5 кв.м. (1 %)
263	59:32:1160001:805	Двуреченское сельское поселение, д. Заборье	для садоводства	705	-	изменение границ не предусматривается
264	59:32:1160001:807	д. Заборье, ул. Центральная, д. 68а	для садоводничества	1124	-	изменение границ не предусматривается
265	59:32:1160001:808	д. Заборье, ул. Центральная, д. 68	для садоводства	831	-	изменение границ не предусматривается
266	59:32:1160001:809	д. Заборье, ул. Центральная, д. 60	ведение садоводства	993	-	изменение границ не предусматривается
267	59:32:1160001:810	Двуреченское сельское поселение, д. Заборье	для садоводства	834	-	изменение границ не предусматривается
268	59:32:1160001:811	д. Заборье, ул. Центральная, д. 65	для садоводства	660	680	устранение реестровой ошибки в соответствии с фактическим местоположением ограждений, объектов капитального строительства в пределах величины предельного минимального размера

Условный № на чертеже	Кадастровый номер	Адрес земельного участка	Вид разрешенного использования	Исходная площадь земельного участка, кв. м	Площадь земельного участка по проекту, кв. м	Обоснование принятых проектных решений
						земельного участка, установленного в ПЗЗ, - 300 кв.м (+20 кв.м)
269	59:32:1160001:812	Двуреченское сельское поселение, д. Заборье	-	436	-	изменение границ не предусматривается
270	59:32:1160001:813	д. Заборье, ул. Береговая, д. 38	для садоводства	693	-	изменение границ не предусматривается
271	59:32:1160001:814	Двуреченское сельское поселение, с/т "Новая жизнь", уч. 13/10	для садоводства	568	-	границы земельного участка не установлены в соответствии с требованиями действующего земельного законодательства, уточнение границ предусматривается при проведении ККР
272	59:32:1160001:821	д. Заборье, ул. Центральная, д. 62а	для садоводничества	836	-	границы земельного участка не установлены в соответствии с требованиями действующего земельного законодательства, уточнение границ предусматривается при проведении ККР
273	59:32:1160001:1053	Двуреченское сельское поселение, д. Заборье	для садоводничества	669	-	изменение границ не предусматривается
274	59:32:1160001:1060	д. Заборье, ул. Березовая, д. 6	для индивидуального жилищного	1069	-	изменение границ не предусматривается



Условный № на чертеже	Кадастровый номер	Адрес земельного участка	Вид разрешенного использования	Исходная площадь земельного участка, кв. м	Площадь земельного участка по проекту, кв. м	Обоснование принятых проектных решений
			строительства			
275	59:32:1160001:1134	Двуреченское сельское поселение, д. Заборье	для садоводства	1257	1268	устранение реестровой ошибки в соответствии с фактическим местоположением ограждений, объектов капитального строительства в пределах величины предельного минимального размера земельного участка, установленного в ПЗЗ, - 300 кв.м (+11 кв.м)
276	59:32:1160001:1136	Двуреченское сельское поселение, д. Заборье	для садоводства	1108	1232	устранение реестровой ошибки в соответствии с фактическим местоположением ограждений, объектов капитального строительства в пределах величины предельного минимального размера земельного участка, установленного в ПЗЗ, - 300 кв.м (+124 кв.м)
277	59:32:1160001:1138	Двуреченское сельское поселение, д. Заборье	отдельно стоящие многоквартирные дома 1-3 этажа с приусадебными участками	833	-	изменение границ не предусматривается
278	59:32:1160001:1144	д. Заборье, ул. Мичурина, д.	для садоводства	600	-	изменение границ не предусматривается

Условный № на чертеже	Кадастровый номер	Адрес земельного участка	Вид разрешенного использования	Исходная площадь земельного участка, кв. м	Площадь земельного участка по проекту, кв. м	Обоснование принятых проектных решений
		12				
279	59:32:1160001:1145	Двуреченское сельское поселение, д. Заборье	для садоводства	1400	-	границы земельного участка не установлены в соответствии с требованиями действующего земельного законодательства, уточнение границ предусматривается при проведении ККР
280	59:32:1160001:1153	Двуреченское сельское поселение, д. Заборье	отдельно стоящие многоквартирные жилые дома с приусадебными участками этажностью не выше 3 этажей	1309	-	изменение границ не предусматривается
281	59:32:1160001:1155	д. Заборье, ул. Дачная, з/у 10	для садоводничества	1320	1384	устранение реестровой ошибки в соответствии с фактическим местоположением ограждений, объектов капитального строительства в пределах величины предельного минимального размера земельного участка, установленного в ПЗЗ, - 300 кв.м (+64 кв.м)
282	59:32:1160001:1156	Двуреченское сельское поселение, д. Заборье	для садоводства	750	-	границы земельного участка не установлены в соответствии с требованиями действующего земельного законодательства,

Условный № на чертеже	Кадастровый номер	Адрес земельного участка	Вид разрешенного использования	Исходная площадь земельного участка, кв. м	Площадь земельного участка по проекту, кв. м	Обоснование принятых проектных решений
						уточнение границ предусматривается при проведении ККР
283	59:32:1160001:1158	д. Заборье, ул. Зеленая, 8	для садоводства	973	965	устранение реестровой ошибки в соответствии с фактическим местоположением ограждений, объектов капитального строительства; уменьшение площади на 8 кв.м. (1%)
284	59:32:1160001:1159	Двуреченское сельское поселение, д. Заборье	для садоводства	576	589	устранение реестровой ошибки в соответствии с фактическим местоположением ограждений, объектов капитального строительства в пределах величины предельного минимального размера земельного участка, установленного в ПЗЗ, - 300 кв.м (+13 кв.м)
285	59:32:1160001:1164	с/т «Новая жизнь», уч.11/22	для садоводства	619	-	изменение границ не предусматривается
286	59:32:1160001:1167	Двуреченское сельское поселение, снт «Новая Жизнь»,	для садоводства	1694	-	изменение границ не предусматривается

Условный № на чертеже	Кадастровый номер	Адрес земельного участка	Вид разрешенного использования	Исходная площадь земельного участка, кв. м	Площадь земельного участка по проекту, кв. м	Обоснование принятых проектных решений
		квартал №6, участок №30.				
287	59:32:1160001:1169	Двуреченское сельское поселение, д. Заборье	для садоводства	1800	-	границы земельного участка не установлены в соответствии с требованиями действующего земельного законодательства, уточнение границ предусматривается при проведении ККР
288	59:32:1160001:1192	Двуреченское сельское поселение, д. Заборье	для садоводничества	786	-	изменение границ не предусматривается
289	59:32:1160001:1194	Двуреченское сельское поселение, д. Заборье	для садоводства	638	-	изменение границ не предусматривается
290	59:32:1160001:1206	Двуреченское сельское поселение, д. Заборье	сады	328	-	изменение границ не предусматривается
291	59:32:1160001:1207	Двуреченское сельское поселение, д. Заборье	для садоводства	2000	-	границы земельного участка не установлены в соответствии с требованиями действующего земельного законодательства, уточнение границ предусматривается при проведении ККР
292	59:32:1160001:1211	Двуреченское сельское	для садоводства	600	-	границы земельного участка не установлены в соответствии

Условный № на чертеже	Кадастровый номер	Адрес земельного участка	Вид разрешенного использования	Исходная площадь земельного участка, кв. м	Площадь земельного участка по проекту, кв. м	Обоснование принятых проектных решений
		поселение, д. Заборье				с требованиями действующего земельного законодательства, уточнение границ предусматривается при проведении ККР
293	59:32:1160001:1213	д. Заборье, ул. Дачная, д. 7в	для садоводничества	710	-	изменение границ не предусматривается
294	59:32:1160001:1345	д. Заборье, ул. Мичурина, д. 20	для садоводства	614	-	изменение границ не предусматривается
295	59:32:1160001:1350	д. Заборье, ул. Мичурина, д. 21а	для садоводства	507	-	границы земельного участка не установлены в соответствии с требованиями действующего земельного законодательства, уточнение границ предусматривается при проведении ККР
296	59:32:1160001:1351	д. Заборье, ул. Удачная, д. 18	для индивидуального жилищного строительства	628	639	устранение реестровой ошибки в соответствии с фактическим местоположением ограждений, объектов капитального строительства в пределах величины предельного минимального размера земельного участка, установленного в ПЗЗ, - 300 кв.м (+11 кв.м)
297	59:32:1160001:1355	д. Заборье, ул. Песочная, д. 22	для индивидуального	1000	1036	устранение реестровой ошибки в соответствии с

Условный № на чертеже	Кадастровый номер	Адрес земельного участка	Вид разрешенного использования	Исходная площадь земельного участка, кв. м	Площадь земельного участка по проекту, кв. м	Обоснование принятых проектных решений
			жилищного строительства			фактическим местоположением ограждений, объектов капитального строительства в пределах величины предельного минимального размера земельного участка, установленного в ПЗЗ, - 300 кв.м (+36 кв.м)
298	59:32:1160001:1359	Двуреченское сельское поселение, д. Заборье	для личного подсобного хозяйства	1700	-	границы земельного участка не установлены в соответствии с требованиями действующего земельного законодательства, уточнение границ предусматривается при проведении ККР
299	59:32:1160001:1360	д Заборье, ул Центральная, з/у 96	для садоводства	806	813	устранение реестровой ошибки в соответствии с фактическим местоположением ограждений, объектов капитального строительства в пределах величины предельного минимального размера земельного участка, установленного в ПЗЗ, - 300 кв.м (+7 кв.м)
300	59:32:1160001:1361	д. Заборье, ул. Удачная, д. 15	для садоводничества	882	846	устранение реестровой ошибки в соответствии с фактическим

Условный № на чертеже	Кадастровый номер	Адрес земельного участка	Вид разрешенного использования	Исходная площадь земельного участка, кв. м	Площадь земельного участка по проекту, кв. м	Обоснование принятых проектных решений
						местоположением ограждений, объектов капитального строительства; уменьшение площади на 36 кв.м. (6 %)
301	59:32:1160001:1363	д. Заборье, ул. Ясная, д. 23	для садоводства	777	-	границы земельного участка не установлены в соответствии с требованиями действующего земельного законодательства, уточнение границ предусматривается при проведении ККР
302	59:32:1160001:1366	д. Заборье, ул. Полевая, з/у 5	для личного подсобного хозяйства	1682	1696	устранение реестровой ошибки в соответствии с фактическим местоположением ограждений, объектов капитального строительства; увеличение площади на 14 кв.м. (1 %)
303	59:32:1160001:1367	д. Заборье, ул. Жемчужная, з/у 4/2	для личного подсобного хозяйства	841	-	изменение границ не предусматривается
304	59:32:1160001:1368	д. Заборье, ул. Жемчужная, уч. №4/1	для личного подсобного хозяйства	841	-	изменение границ не предусматривается
305	59:32:1160001:1369	Двуреченское сельское поселение, д. Заборье	для садоводн.	649	641	устранение реестровой ошибки в соответствии с фактическим местоположением ограждений,

Условный № на чертеже	Кадастровый номер	Адрес земельного участка	Вид разрешенного использования	Исходная площадь земельного участка, кв. м	Площадь земельного участка по проекту, кв. м	Обоснование принятых проектных решений
						объектов капитального строительства; уменьшение площади на 8 кв.м. (3 %)
306	59:32:1160001:1371	Двуреченское сельское поселение, д. Заборье	для садоводнч.	1045	-	изменение границ не предусматривается
307	59:32:1160001:1372	Двуреченское сельское поселение, с/т «Новая жизнь»	для садоводства	439	-	границы земельного участка не установлены в соответствии с требованиями действующего земельного законодательства, уточнение границ предусматривается при проведении ККР
308	59:32:1160001:1374	Двуреченское сельское поселение, д. Заборье	для садоводства	2000	-	границы земельного участка не установлены в соответствии с требованиями действующего земельного законодательства, уточнение границ предусматривается при проведении ККР
309	59:32:1160001:1377	Двуреченское сельское поселение, д. Заборье	для садоводничества	659	-	изменение границ не предусматривается
310	59:32:1160001:1379	д. Заборье, ул. Песочная, з/у 20	для садоводства	1000	-	изменение границ не предусматривается
311	59:32:1160001:1382	Двуреченское	для	964	-	изменение границ не



Условный № на чертеже	Кадастровый номер	Адрес земельного участка	Вид разрешенного использования	Исходная площадь земельного участка, кв. м	Площадь земельного участка по проекту, кв. м	Обоснование принятых проектных решений
		сельское поселение, д. Заборье	садоводничества			предусматривается
312	59:32:1160001:1383	Двуреченское сельское поселение, д. Заборье	для садоводства	531	-	изменение границ не предусматривается
313	59:32:1160001:1384	д. Заборье, ул. Ольховская, д. 11	для садоводства	270	-	границы земельного участка не установлены в соответствии с требованиями действующего земельного законодательства, уточнение границ предусматривается при проведении ККР
314	59:32:1160001:1385	д. Заборье, ул. Мичурина, д. 11	для садоводства	991	-	границы земельного участка не установлены в соответствии с требованиями действующего земельного законодательства, уточнение границ предусматривается при проведении ККР
315	59:32:1160001:1386	Двуреченское сельское поселение, д. Заборье	для садоводства	934	-	изменение границ не предусматривается
316	59:32:1160001:1387	д. Заборье, ул. Хуторская, з/у 23	для садоводства	813	-	изменение границ не предусматривается
317	59:32:1160001:1389	д. Заборье, ул. Мичурина, д.	для садоводничества	629	-	изменение границ не предусматривается

Условный № на чертеже	Кадастровый номер	Адрес земельного участка	Вид разрешенного использования	Исходная площадь земельного участка, кв. м	Площадь земельного участка по проекту, кв. м	Обоснование принятых проектных решений
		22				
318	59:32:1160001:1391	Двуреченское с/п, с/т "Новая жизнь", уч.10/42.	отдельно стоящие многоквартирные дома 1-3 этажа с приусадебными участками, хозяйственные постройки при индивидуальных жилых домах для содержания скота и птицы, складирование, бани, навесы, теплицы и т.п.	729	-	границы земельного участка не установлены в соответствии с требованиями действующего земельного законодательства, уточнение границ предусматривается при проведении ККР
319	59:32:1160001:1392	Двуреченское сельское поселение, д. Заборье	для садоводства	583	-	изменение границ не предусматривается
320	59:32:1160001:1393	Двуреченское сельское поселение, д. Заборье	жилые дома вышеперечисленных типов с встроенно-пристроенными помещениями разрешенных видов использования	1071	-	изменение границ не предусматривается
321	59:32:1160001:1394	д. Заборье, ул. Мичурина, д.	для садоводн.	658	679	устранение реестровой ошибки в соответствии с

Условный № на чертеже	Кадастровый номер	Адрес земельного участка	Вид разрешенного использования	Исходная площадь земельного участка, кв. м	Площадь земельного участка по проекту, кв. м	Обоснование принятых проектных решений
		24				фактическим местоположением ограждений, объектов капитального строительства в пределах величины предельного минимального размера земельного участка, установленного в ПЗЗ, - 300 кв.м (+21 кв.м)
322	59:32:1160001:1397	Двуреченское с/п, с/т «Новая Жизнь», участок 3/44	для садоводства	181	-	изменение границ не предусматривается
323	59:32:1160001:1401	Двуреченское сельское поселение, д. Заборье	отдельно стоящие дома 1-3 этажа с приусадебными участками	2158	-	изменение границ не предусматривается
324	59:32:1160001:1406	д. Заборье, ул. Центральная, з/у 59	для садоводства	817	-	изменение границ не предусматривается
325	59:32:1160001:1408	Двуреченское сельское поселение, д. Заборье	отдельно стоящие многоквартирные дома 1-3 этажа с приусадебными участками	846	-	изменение границ не предусматривается
326	59:32:1160001:1409	Двуреченское сельское поселение, д. Заборье	для садоводств.	782	-	изменение границ не предусматривается
327	59:32:1160001:1410	Двуреченское	для садоводства	720	-	границы земельного участка

Условный № на чертеже	Кадастровый номер	Адрес земельного участка	Вид разрешенного использования	Исходная площадь земельного участка, кв. м	Площадь земельного участка по проекту, кв. м	Обоснование принятых проектных решений
		сельское поселение, д. Заборье				не установлены в соответствии с требованиями действующего земельного законодательства, уточнение границ предусматривается при проведении ККР
328	59:32:1160001:1411	д. Заборье, ул. Мичурина, д. 18а	для личного садоводческого хоз-ва	700	-	границы земельного участка не установлены в соответствии с требованиями действующего земельного законодательства, уточнение границ предусматривается при проведении ККР
329	59:32:1160001:1414	д. Заборье, ул. Центральная, д. 128	для садоводнич.	1500	-	границы земельного участка не установлены в соответствии с требованиями действующего земельного законодательства, уточнение границ предусматривается при проведении ККР
330	59:32:1160001:1415	д. Заборье, ул. Хуторская, д. 33	для садоводничества	880	879	устранение реестровой ошибки в соответствии с фактическим местоположением ограждений, объектов капитального строительства; уменьшение площади на 1 кв.м. (0 %)
331	59:32:1160001:1420	Двуреченское сельское	сады при отдельно стоящих	722	-	изменение границ не предусматривается

Условный № на чертеже	Кадастровый номер	Адрес земельного участка	Вид разрешенного использования	Исходная площадь земельного участка, кв. м	Площадь земельного участка по проекту, кв. м	Обоснование принятых проектных решений
		поселение, д. Заборье	одноквартирных домах 1-3 этажа с приусадебными участками			
332	59:32:1160001:1421	Двуреченское сельское поселение, д. Заборье	для садоводства	612	620	устранение реестровой ошибки в соответствии с фактическим местоположением ограждений, объектов капитального строительства в пределах величины предельного минимального размера земельного участка, установленного в ПЗЗ, - 300 кв.м (+8 кв.м)
333	59:32:1160001:1422	д. Заборье, ул. Песочная, д. 8	для садоводства	583	-	границы земельного участка не установлены в соответствии с требованиями действующего земельного законодательства, уточнение границ предусматривается при проведении ККР
334	59:32:1160001:1425	Двуреченское сельское поселение, д. Заборье	для садоводничества	968	-	изменение границ не предусматривается
335	59:32:1160001:1427	Двуреченское сельское поселение, д. Заборье	для садовод.	709	-	границы земельного участка не установлены в соответствии с требованиями действующего земельного законодательства,

Условный № на чертеже	Кадастровый номер	Адрес земельного участка	Вид разрешенного использования	Исходная площадь земельного участка, кв. м	Площадь земельного участка по проекту, кв. м	Обоснование принятых проектных решений
						уточнение границ предусматривается при проведении ККР
336	59:32:1160001:1428	д. Заборье, ул. Песочная, д. 11	сады при отдельно стоящих многоквартирных домах 1-3 этажа с приусадебными участками	770	-	изменение границ не предусматривается
337	59:32:1160001:1429	Двуреченское с/п, снт Новая жизнь, квартал 8, уч. 45 А.	сады при отдельно стоящих многоквартирных домах 1-3 этажа с приусадебными участками	704	-	изменение границ не предусматривается
338	59:32:1160001:1430	д. Заборье, ул. Центральная, уч. № 50а	для садоводнч.	1000	-	границы земельного участка не установлены в соответствии с требованиями действующего земельного законодательства, уточнение границ предусматривается при проведении ККР
339	59:32:1160001:1431	Двуреченское сельское поселение, д. Заборье	отдельно стоящие многоквартирные дома 1-3 этажа с приусадебными участками	1128	-	изменение границ не предусматривается
340	59:32:1160001:1432	д. Заборье, ул. Садовая, д. 13	отдельно стоящие многоквартирные дома 1-3 этажа с	1371	-	границы земельного участка не установлены в соответствии с требованиями действующего

Условный № на чертеже	Кадастровый номер	Адрес земельного участка	Вид разрешенного использования	Исходная площадь земельного участка, кв. м	Площадь земельного участка по проекту, кв. м	Обоснование принятых проектных решений
			приусадебными участками			земельного законодательства, уточнение границ предусматривается при проведении ККР
341	59:32:1160001:1434	д. Заборье, ул. Дубравная, д. 16	для садоводства	600	-	границы земельного участка не установлены в соответствии с требованиями действующего земельного законодательства, уточнение границ предусматривается при проведении ККР
342	59:32:1160001:1435	Двуреченское сельское поселение, д. Заборье	для садоводничества	1016	-	изменение границ не предусматривается
343	59:32:1160001:1437	Двуреченское сельское поселение, д. Заборье	для садоводнич	1132	-	изменение границ не предусматривается
344	59:32:1160001:1438	Двуреченское сельское поселение, д. Заборье	для садоводнич	944	-	изменение границ не предусматривается
345	59:32:1160001:1439	д. Заборье, ул. Ясная, з/у 19	не установлено	1079	-	изменение границ не предусматривается
346	59:32:1160001:1440	Двуреченское сельское поселение, д. Заборье	для индивидуального жилищного строительства	552	591	устранение реестровой ошибки в соответствии с фактическим местоположением ограждений, объектов капитального

Условный № на чертеже	Кадастровый номер	Адрес земельного участка	Вид разрешенного использования	Исходная площадь земельного участка, кв. м	Площадь земельного участка по проекту, кв. м	Обоснование принятых проектных решений
						строительства; увеличение площади на 39 кв.м. (7 %)
347	59:32:1160001:1442	Двуреченское сельское поселение, д. Заборье	садоводство	529	557	устранение реестровой ошибки в соответствии с фактическим местоположением ограждений, объектов капитального строительства в пределах величины предельного минимального размера земельного участка, установленного в ПЗЗ, - 300 кв.м (+28 кв.м)
348	59:32:1160001:1443	д. Заборье, ул. Дубравная, д. 29	сады при отдельно стоящих многоквартирных домах 1-3 этажа с приусадебными участками	672	667	устранение реестровой ошибки в соответствии с фактическим местоположением ограждений, объектов капитального строительства; уменьшение площади на 5 кв.м. (1 %)
349	59:32:1160001:1451	Двуреченское сельское поселение, д. Заборье	отдельно стоящие многоквартирные дома 1-3 этажа с приусадебными участками	1831	1829	устранение реестровой ошибки в соответствии с фактическим местоположением ограждений, объектов капитального строительства; уменьшение площади на 2 кв.м. (1 %)



Условный № на чертеже	Кадастровый номер	Адрес земельного участка	Вид разрешенного использования	Исходная площадь земельного участка, кв. м	Площадь земельного участка по проекту, кв. м	Обоснование принятых проектных решений
350	59:32:1160001:1452	Двуреченское сельское поселение, д. Заборье	для садоводства	624	-	границы земельного участка не установлены в соответствии с требованиями действующего земельного законодательства, уточнение границ предусматривается при проведении ККР
351	59:32:1160001:1453	Двуреченское сельское поселение, д. Заборье	для садоводничества	603	-	изменение границ не предусматривается
352	59:32:1160001:1455	Двуреченское сельское поселение, д. Заборье	сады при отдельно стоящих многоквартирных домах 1-3 этажа с приусадебными участками	945	-	изменение границ не предусматривается
353	59:32:1160001:1456	Двуреченское сельское поселение, д. Заборье	для садоводства	1098	-	границы земельного участка не установлены в соответствии с требованиями действующего земельного законодательства, уточнение границ предусматривается при проведении ККР
354	59:32:1160001:1458	Двуреченское сельское поселение, д. Заборье	для садоводства	1679	-	изменение границ не предусматривается
355	59:32:1160001:1459	Двуреченское сельское поселение	для садоводства и строительства	590	-	границы земельного участка не установлены в соответствии

Условный № на чертеже	Кадастровый номер	Адрес земельного участка	Вид разрешенного использования	Исходная площадь земельного участка, кв. м	Площадь земельного участка по проекту, кв. м	Обоснование принятых проектных решений
		поселение, д. Заборье	дачных домов			с требованиями действующего земельного законодательства, уточнение границ предусматривается при проведении ККР
356	59:32:1160001:1462	д. Заборье, ул. Центральная, д. 44а	для садоводничества	602	632	устранение реестровой ошибки в соответствии с фактическим местоположением ограждений, объектов капитального строительства в пределах величины предельного минимального размера земельного участка, установленного в ПЗЗ, - 300 кв.м (+30 кв.м)
357	59:32:1160001:1464	Двуреченское сельское поселение, д. Заборье	для садоводства	563	-	границы земельного участка не установлены в соответствии с требованиями действующего земельного законодательства, уточнение границ предусматривается при проведении ККР
358	59:32:1160001:1465	Двуреченское с/п, с/т «Новая жизнь», уч.8/83.	для садоводства	433	-	границы земельного участка не установлены в соответствии с требованиями действующего земельного законодательства, уточнение границ предусматривается при проведении ККР

Условный № на чертеже	Кадастровый номер	Адрес земельного участка	Вид разрешенного использования	Исходная площадь земельного участка, кв. м	Площадь земельного участка по проекту, кв. м	Обоснование принятых проектных решений
359	59:32:1160001:1470	Двуреченское сельское поселение, д. Заборье	земельный участок для садоводства	572	-	границы земельного участка не установлены в соответствии с требованиями действующего земельного законодательства, уточнение границ предусматривается при проведении ККР
360	59:32:1160001:1471	д. Заборье, ул. Удачная, д. 34	для садоводства	553	-	изменение границ не предусматривается
361	59:32:1160001:1472	д. Заборье, ул. Удачная, з/у 11	отдельно стоящие многоквартирные дома 1-3 этажа с приусадебными участками	722	-	изменение границ не предусматривается
362	59:32:1160001:1473	д. Заборье, ул. Удачная, участок № 36	для садоводничества	850	-	границы земельного участка не установлены в соответствии с требованиями действующего земельного законодательства, уточнение границ предусматривается при проведении ККР
363	59:32:1160001:1474	Двуреченское сельское поселение, д. Заборье	для садоводничества	622	-	изменение границ не предусматривается
364	59:32:1160001:1475	д. Заборье, ул. Мичурина, д. 3	для индивидуального жилищного строительства	602	-	изменение границ не предусматривается
365	59:32:1160001:1477	д. Заборье, ул.	отдельно стоящие	588	-	изменение границ не

Условный № на чертеже	Кадастровый номер	Адрес земельного участка	Вид разрешенного использования	Исходная площадь земельного участка, кв. м	Площадь земельного участка по проекту, кв. м	Обоснование принятых проектных решений
		Удачная, з/у 32	одноквартирные дома 1-3 этажа с приусадебными участками			предусматривается
366	59:32:1160001:1482	Двуреченское сельское поселение, д. Заборье	отдельно стоящие одноквартирные дома 1-3 этажа с приусадебными участками (сады, огороды)	879	-	изменение границ не предусматривается
367	59:32:1160001:1484	Двуреченское сельское поселение, д. Заборье	отдельно стоящие одноквартирные дома 1-3 этажа с приусадебными участками	1164	-	изменение границ не предусматривается
368	59:32:1160001:1487	Двуреченское сельское поселение, с/т Новая жизнь	для садоводства	600	-	границы земельного участка не установлены в соответствии с требованиями действующего земельного законодательства, уточнение границ предусматривается при проведении ККР
369	59:32:1160001:1488	Двуреченское сельское поселение, д. Заборье	для садоводства	600	-	границы земельного участка не установлены в соответствии с требованиями действующего земельного законодательства, уточнение границ предусматривается при проведении ККР
370	59:32:1160001:1493	д. Заборье, ул.	для личного	600	-	изменение границ не

Условный № на чертеже	Кадастровый номер	Адрес земельного участка	Вид разрешенного использования	Исходная площадь земельного участка, кв. м	Площадь земельного участка по проекту, кв. м	Обоснование принятых проектных решений
		Центральная, д. 92	подсобного хозяйства			предусматривается
371	59:32:1160001:1497	Двуреченское сельское поселение, с/т Новая жизнь, уч. 12/56	для садоводства	1010	-	изменение границ не предусматривается
372	59:32:1160001:1498	Двуреченское с/п, снт «Новая Жизнь» квартал 11, участок 26а	сады, огороды	126	-	изменение границ не предусматривается
373	59:32:1160001:1501	д. Заборье, ул. Центральная, д. 42	для садоводства	811	862	устранение реестровой ошибки в соответствии с фактическим местоположением ограждений, объектов капитального строительства в пределах величины предельного минимального размера земельного участка, установленного в ПЗЗ, - 300 кв.м (+51 кв.м)
374	59:32:1160001:1502	д. Заборье, ул. Дубравная, уч. № 26	отдельно стоящие многоквартирные дома 1-3 этажа с приусадебными участками (сады, огороды)	573	-	изменение границ не предусматривается
375	59:32:1160001:1504	Двуреченское	для садоводства	700	-	границы земельного участка

Условный № на чертеже	Кадастровый номер	Адрес земельного участка	Вид разрешенного использования	Исходная площадь земельного участка, кв. м	Площадь земельного участка по проекту, кв. м	Обоснование принятых проектных решений
		сельское поселение, д. Заборье				не установлены в соответствии с требованиями действующего земельного законодательства, уточнение границ предусматривается при проведении ККР
376	59:32:1160001:1508	д. Заборье, ул. Хуторская, з/у 25	отдельно стоящие многоквартирные дома 1-3 этажа с приусадебными участками (сады, огороды)	1188	-	изменение границ не предусматривается
377	59:32:1160001:1509	Двуреченское сельское поселение, д. Заборье	отдельно стоящие многоквартирные дома 1-3 этажа с приусадебными участками (сады, огороды)	517	-	изменение границ не предусматривается
378	59:32:1160001:1510	Двуреченское/п, д. Заборье, снт «Новая Жизнь», квартал 11, участок 42а	отдельно стоящие многоквартирные жилые дома 1-3 этажа с приусадебными участками (сады, огороды)	440	397	устранение реестровой ошибки в соответствии с фактическим местоположением ограждений, объектов капитального строительства; уменьшение площади на 43 кв.м. (10 %)
379	59:32:1160001:1512	Двуреченское сельское поселение, д. Заборье	отдельно стоящие многоквартирные дома 1-3 этажа с приусадебными участками	691	-	изменение границ не предусматривается

Условный № на чертеже	Кадастровый номер	Адрес земельного участка	Вид разрешенного использования	Исходная площадь земельного участка, кв. м	Площадь земельного участка по проекту, кв. м	Обоснование принятых проектных решений
			участками (сады, огороды)			
380	59:32:1160001:1514	Двуреченское сельское поселение, д. Заборье	ведение садоводства	151	-	изменение границ не предусматривается
381	59:32:1160001:1517	д. Заборье, ул. Еловая, з/у 11б	отдельно стоящие многоквартирные дома 1-3 этажа с приусадебными участками (сады, огороды)	760	760	устранение реестровой ошибки в соответствии с фактическим местоположением ограждений, объектов капитального строительства с сохранением исходной площади
382	59:32:1160001:1522	Двуреченское сельское поселение, д. Заборье	отдельно стоящие многоквартирные дома 1-3 этажа с приусадебными участками	1234	-	изменение границ не предусматривается
383	59:32:1160001:1523	Двуреченское сельское поселение, д. Заборье	для садоводничества	600	-	границы земельного участка не установлены в соответствии с требованиями действующего земельного законодательства, уточнение границ предусматривается при проведении ККР
384	59:32:1160001:1533	д. Заборье, ул. Зеленая, д. 9а	отдельно стоящие многоквартирные дома 1-3 этажа с приусадебными участками (сады,	1099	1092	устранение реестровой ошибки в соответствии с фактическим местоположением ограждений, объектов капитального



Условный № на чертеже	Кадастровый номер	Адрес земельного участка	Вид разрешенного использования	Исходная площадь земельного участка, кв. м	Площадь земельного участка по проекту, кв. м	Обоснование принятых проектных решений
			огороды)			строительства; уменьшение площади на 7 кв.м. (1 %)
385	59:32:1160001:1540	Двуреченское сельское поселение, д. Заборье	для садоводства	1467	-	границы земельного участка не установлены в соответствии с требованиями действующего земельного законодательства, уточнение границ предусматривается при проведении ККР
386	59:32:1160001:1542	Двуреченское сельское поселение, д. Заборье	отдельно стоящие многоквартирные дома 1-3 этажа с приусадебными участками	1528	-	изменение границ не предусматривается
387	59:32:1160001:1546	д. Заборье, ул. Центральная, д. 92а	отдельно стоящие многоквартирные дома 1-3 этажа с приусадебными участками (сады, огороды)	662	-	изменение границ не предусматривается
388	59:32:1160001:1553	Двуреченское сельское поселение, д. Заборье	для индивидуального жилищного строительства	1224	1180	устранение реестровой ошибки в соответствии с фактическим местоположением ограждений, объектов капитального строительства; уменьшение площади на 44 кв.м. (4 %)
389	59:32:1160001:1559	Двуреченское	для садоводства	1000	-	границы земельного участка

Условный № на чертеже	Кадастровый номер	Адрес земельного участка	Вид разрешенного использования	Исходная площадь земельного участка, кв. м	Площадь земельного участка по проекту, кв. м	Обоснование принятых проектных решений
		сельское поселение, д. Заборье				не установлены в соответствии с требованиями действующего земельного законодательства, уточнение границ предусматривается при проведении ККР
390	59:32:1160001:1562	д. Заборье, ул. Мичурина, д. 6	для индивидуального жилищного строительства	1276	-	изменение границ не предусматривается
391	59:32:1160001:1683	д. Заборье, ул. Покровская, д. 12	для индивидуального жилищного строительства	1429	1398	устранение реестровой ошибки в соответствии с фактическим местоположением ограждений, объектов капитального строительства; уменьшение площади на 31 кв.м. (4 %)
392	59:32:1160001:1684	д. Заборье, снт «Новая Жизнь», квартал 9	для индивидуального жилищного строительства	1064	1245	устранение реестровой ошибки в соответствии с фактическим местоположением ограждений, объектов капитального строительства; увеличение площади на 181 кв.м. (17 %)
393	59:32:1160001:1685	д. Заборье, ул. Песочная, з/у 2а	для индивидуального жилищного строительства	620	669	устранение реестровой ошибки в соответствии с фактическим местоположением ограждений,

Условный № на чертеже	Кадастровый номер	Адрес земельного участка	Вид разрешенного использования	Исходная площадь земельного участка, кв. м	Площадь земельного участка по проекту, кв. м	Обоснование принятых проектных решений
						объектов капитального строительства; увеличение площади на 49 кв.м. (8 %)
394	59:32:1160001:1688	д. Заборье, ул. Ясная, з/у 2	для индивидуального жилищного строительства	1048	1040	устранение реестровой ошибки в соответствии с фактическим местоположением ограждений, объектов капитального строительства; уменьшение площади на 8 кв.м. (1 %)
395	59:32:1160001:1689	д. Заборье, ул. Центральная, д. 73	для индивидуального жилищного строительства	930	941	устранение реестровой ошибки в соответствии с фактическим местоположением ограждений, объектов капитального строительства; увеличение площади на 11 кв.м. (1 %)
396	59:32:1160001:1716	д. Заборье, ул. Полевая	для ведения личного подсобного хозяйства (приусадебный земельный участок)	1446	-	изменение границ не предусматривается
397	59:32:1160001:1718	д. Заборье, ул. Центральная, з/у 87	для ведения личного подсобного	935	-	изменение границ не предусматривается

Условный № на чертеже	Кадастровый номер	Адрес земельного участка	Вид разрешенного использования	Исходная площадь земельного участка, кв. м	Площадь земельного участка по проекту, кв. м	Обоснование принятых проектных решений
			хозяйства (приусадебный земельный участок)			
398	59:32:1160001:1720	д. Заборье, ул. Ясная	ведение садоводства	613	656	устранение реестровой ошибки в соответствии с фактическим местоположением ограждений, объектов капитального строительства в пределах величины предельного минимального размера земельного участка, установленного в ПЗЗ, - 300 кв.м (+43 кв.м)
399	59:32:1160001:1721	д. Заборье, ул. Ясная	ведение садоводства	614	-	изменение границ не предусматривается
400	59:32:1160001:1723	д. Заборье, ул. Центральная	ведение садоводства	810	-	-
401	59:32:1160001:1725	д. Заборье, ул. Садовая	отдельно стоящие многоквартирные дома 1-3 этажа с приусадебными участками	1193	-	изменение границ не предусматривается
402	59:32:1160001:1726	д. Заборье, ул. Садовая	отдельно стоящие многоквартирные дома 1-3 этажа с приусадебными участками	2515	-	изменение границ не предусматривается
403	59:32:1160001:1728	д. Заборье, ул.	для	1010	992	устранение реестровой

Условный № на чертеже	Кадастровый номер	Адрес земельного участка	Вид разрешенного использования	Исходная площадь земельного участка, кв. м	Площадь земельного участка по проекту, кв. м	Обоснование принятых проектных решений
		Хуторская, з/у 21	индивидуального жилищного строительства			ошибки в соответствии с фактическим местоположением ограждений, объектов капитального строительства; уменьшение площади на 18 кв.м. (2 %)
404	59:32:1160001:1736	д. Заборье, ул. Центральная, з/у 95	отдельно стоящий многоквартирный дом 1-3 этажа с приусадебным участком	1622	-	изменение границ не предусматривается
405	59:32:1160001:1738	д. Заборье, ул. Еловая	для садоводства	1399	-	позиция 20 таблицы 6
406	59:32:1160001:1740	д. Заборье, ул. Центральная, з/у 106	ведение садоводства	1204	1176	устранение реестровой ошибки в соответствии с фактическим местоположением ограждений, объектов капитального строительства; уменьшение площади на 28 кв.м. (4 %)
407	59:32:1160001:662	д. Заборье, снт «Новая жизнь», Участок 11/21	для садоводства	663	-	изменение границ не предусматривается
408	59:32:1160004:660	д. Заборье, ул. Дубравная, д. 8	для садоводства	659	659	устранение реестровой ошибки в соответствии с фактическим местоположением ограждений, объектов капитального

Условный № на чертеже	Кадастровый номер	Адрес земельного участка	Вид разрешенного использования	Исходная площадь земельного участка, кв. м	Площадь земельного участка по проекту, кв. м	Обоснование принятых проектных решений
						строительства с сохранением исходной площади
409	59:32:1160002:14	д. Заборье, ул. Дачная, д. 28	для садоводства	805	796	устранение реестровой ошибки в соответствии с фактическим местоположением ограждений, объектов капитального строительства; уменьшение площади на 9 кв.м. (3 %)
410	59:32:3720008:1270	д. Заборье, ул. Дачная, д. 26	для садоводства	592	588	устранение реестровой ошибки в соответствии с фактическим местоположением ограждений, объектов капитального строительства; уменьшение площади на 4 кв.м. (1 %)
411	59:32:1160004:659	Пермский район, д. Заборье	для садоводничества	757	757	устранение реестровой ошибки в соответствии с фактическим местоположением ограждений, объектов капитального строительства с сохранением исходной площади
412	59:32:3720008:1132	Двуреченское с/п, д. Заборье	для садоводства	600	616	устранение реестровой ошибки в соответствии с фактическим местоположением ограждений, объектов капитального

Условный № на чертеже	Кадастровый номер	Адрес земельного участка	Вид разрешенного использования	Исходная площадь земельного участка, кв. м	Площадь земельного участка по проекту, кв. м	Обоснование принятых проектных решений
						строительства в пределах величины предельного минимального размера земельного участка, установленного в ПЗЗ, - 300 кв.м (+16 кв.м)
413	59:32:3720008:1779	д. Заборье, ул. Мичурина, д. 15	для садоводничества	1099	1151	устранение реестровой ошибки в соответствии с фактическим местоположением ограждений, объектов капитального строительства в пределах величины предельного минимального размера земельного участка, установленного в ПЗЗ, - 300 кв.м (+52 кв.м)
414	59:32:1160004:608	д. Заборье, ул. Центральная, д. 104	для ведения личного подсобного хозяйства	1137	1144	устранение реестровой ошибки в соответствии с фактическим местоположением ограждений, объектов капитального строительства; увеличение площади на 7 кв.м. (1 %)
415	59:32:3720008:1165	д. Заборье, пер. Тихий, д. 1	для садоводства	666	672	устранение реестровой ошибки в соответствии с фактическим местоположением ограждений, объектов капитального



Условный № на чертеже	Кадастровый номер	Адрес земельного участка	Вид разрешенного использования	Исходная площадь земельного участка, кв. м	Площадь земельного участка по проекту, кв. м	Обоснование принятых проектных решений
						строительства в пределах величины предельного минимального размера земельного участка, установленного в ПЗЗ, - 300 кв.м (+6 кв.м)
416	59:32:3720008:1682	д. Заборье, ул. Центральная, д. 93	для ведения личного подсобного хозяйства	1507	1510	устранение реестровой ошибки в соответствии с фактическим местоположением ограждений, объектов капитального строительства; увеличение площади на 3 кв.м. (1 %)
417	59:32:3720008:1180	д. Заборье, ул. Садовая, д. 10	для садоводства	1810	1822	устранение реестровой ошибки в соответствии с фактическим местоположением ограждений, объектов капитального строительства в пределах величины предельного минимального размера земельного участка, установленного в ПЗЗ, - 300 кв.м (+12 кв.м)
418	59:32:1160004:246	д. Заборье, ул. Еловая, д. 11а	для садоводничества	617	615	устранение реестровой ошибки в соответствии с фактическим местоположением ограждений, объектов капитального

Условный № на чертеже	Кадастровый номер	Адрес земельного участка	Вид разрешенного использования	Исходная площадь земельного участка, кв. м	Площадь земельного участка по проекту, кв. м	Обоснование принятых проектных решений
						строительства; уменьшение площади на 2 кв.м. (1 %)
419	59:32:0000000:1374 7	д. Заборье, ул. Садовая, з/у 19	блокированная жилая застройка	984	994	устранение реестровой ошибки в соответствии с фактическим местоположением ограждений, объектов капитального строительства в пределах величины предельного минимального размера земельного участка, установленного в ПЗЗ, - 300 кв.м (+10 кв.м)

### 1.3. Перечень образуемых земельных участков

Таблица 6

№ п/п	Этап межевания	Условный № на чертеже	Вид разрешенного использования	Площадь земельного участка по проекту, кв. м	Обоснование принятых проектных решений
1.	2	44:ЗУ1	Ведение садоводства (13.2)	1463	образован в результате перераспределения земельного участка с кадастровым номером 59:32:1160001:44 (после устранения его реестровых ошибок (позиция 42 таблицы 5) и реестровых ошибок смежных земельных участков) и земель, находящихся в муниципальной собственности
2.	2	46:ЗУ1	Ведение садоводства (13.2)	811	образован в результате перераспределения земельного участка с кадастровым номером 59:32:1160001:46 и земель, находящихся в муниципальной собственности (после устранения реестровых ошибок смежных земельных участков)
3.	2	60:ЗУ1	Ведение садоводства (13.2)	1214	образован в результате перераспределения земельного участка с кадастровым номером 59:32:1160001:60 (после устранения его реестровых ошибок (позиция 49 таблицы 5) и реестровых ошибок смежных земельных участков) и земель, находящихся в муниципальной собственности
4.	2	62:ЗУ1	Предпринимательство (4.0)	122	образован в результате перераспределения земельного участка с кадастровым номером 59:32:1160001:62 и земель, находящихся в муниципальной собственности (после устранения реестровых ошибок смежных земельных участков)

5.	2	79:3У1	Ведение садоводства (13.2)	1640	образован в результате перераспределения земельного участка с кадастровым номером 59:32:1160001:79 (после устранения его реестровых ошибок (позиция 54 таблицы 5) и реестровых ошибок смежных земельных участков) и земель, находящихся в муниципальной собственности
6.	2	147:3У1	Ведение садоводства (13.2)	744	образован в результате перераспределения земельного участка с кадастровым номером 59:32:1160001:147 (после устранения его реестровых ошибок (позиция 73 таблицы 5) и реестровых ошибок смежных земельных участков) и земель, находящихся в муниципальной собственности
7.	2	172:3У1	Ведение садоводства (13.2)	1160	образован в результате перераспределения земельного участка с кадастровым номером 59:32:1160001:172 (после устранения его реестровых ошибок (позиция 77 таблицы 5) и реестровых ошибок смежных земельных участков) и земель, находящихся в муниципальной собственности
8.	2	14:3У1	Ведение садоводства (13.2)	1373	образован в результате перераспределения земельного участка с кадастровым номером 59:32:1160001:14 и земель, находящихся в муниципальной собственности
9.	2	216:3У1	Для ведения личного подсобного хозяйства (приусадебный земельный участок) (2.2)	694	образован в результате перераспределения земельного участка с кадастровым номером 59:32:1160001:216 и земель, находящихся в муниципальной собственности. Образование возможно только после образования земельного участка 14:3У1

10.	2	610:ЗУ1	Ведение садоводства (13.2)	892	образован в результате перераспределения земельного участка с кадастровым номером 59:32:1160001:610 (после устранения его реестровых ошибок (позиция 159 таблицы 5) и реестровых ошибок смежных земельных участков) и земель, находящихся в муниципальной собственности
11.	2	616:ЗУ1	Ведение садоводства (13.2)	1461	образован в результате перераспределения земельного участка с кадастровым номером 59:32:1160001:616 (после устранения его реестровых ошибок (позиция 162 таблицы 5) и реестровых ошибок смежных земельных участков) и земель, находящихся в муниципальной собственности
12.	2	636:ЗУ1	Ведение садоводства (13.2)	1179	образован в результате перераспределения земельного участка с кадастровым номером 59:32:1160001:636 (после устранения его реестровых ошибок (позиция 169 таблицы 5) и реестровых ошибок смежных земельных участков) и земель, находящихся в муниципальной собственности
13.	2	701:ЗУ1	Ведение садоводства (13.2)	897	образован в результате перераспределения земельного участка с кадастровым номером 59:32:1160001:701 и земель, находящихся в муниципальной собственности (после устранения реестровых ошибок смежных земельных участков)
14.	2	713:ЗУ1	Ведение садоводства (13.2)	986	образован в результате перераспределения земельного участка с кадастровым номером 59:32:1160001:713 (после устранения его реестровых ошибок (позиция 191 таблицы 5)) и земель, находящихся в муниципальной собственности

15.	2	738:ЗУ1	Ведение садоводства (13.2)	1350	образован в результате перераспределения земельного участка с кадастровым номером 59:32:1160001:738 (после устранения его реестровых ошибок (позиция 208 таблицы 5) и реестровых ошибок смежных земельных участков) и земель, находящихся в муниципальной собственности
16.	2	749:ЗУ1	Ведение садоводства (13.2)	977	образован в результате перераспределения земельного участка с кадастровым номером 59:32:1160001:749 (после уточнения его границ (позиция 216 таблицы 5)) и земель, находящихся в муниципальной собственности
17.	2	ЗУ1	Ведение садоводства (13.2)	726	образован в результате объединения земельных участков с кадастровыми номерами 59:32:1160001:1498, 59:32:1160001:282 (после устранения реестровых ошибок смежных земельных участков)
18.	2	802:ЗУ1	Ведение садоводства (13.2)	581	образован в результате перераспределения земельного участка с кадастровым номером 59:32:1160001:802 (после устранения реестровых ошибок смежных земельных участков) и земель, находящихся в муниципальной собственности
19.	2	1683:ЗУ1	Для индивидуального жилищного строительства (2.1)	1539	образован в результате перераспределения земельного участка с кадастровым номером 59:32:1160001:1683 (после устранения его реестровых ошибок (позиция 389 таблицы 5) и реестровых ошибок смежных земельных участков) и земель, находящихся в муниципальной собственности
20.	2	1738:ЗУ1	Ведение садоводства (13.2)	1444	образован в результате перераспределения земельного участка с кадастровым номером 59:32:1160001:1738 (после устранения реестровых ошибок смежных земельных участков) и земель, находящихся в муниципальной собственности

21.	2	15009:ЗУ1	Хранение и переработка сельскохозяйственной продукции (1.15)	548	образован в результате перераспределения земельного участка с кадастровым номером 59:32:0000000:15009 и земель, находящихся в муниципальной собственности с сохранением исходной площади
22.	2	154:ЗУ1	Ведение садоводства (13.2)	991	образован в результате перераспределения земельного участка с кадастровым номером 59:32:1160001:154 и земель, находящихся в муниципальной собственности с сохранением исходной площади
23.	2	449:ЗУ1	Ведение садоводства (13.2)	1120	образован в результате перераспределения земельного участка с кадастровым номером 59:32:1160001:449 (после устранения его реестровых ошибок (позиция 150 таблицы 5) и реестровых ошибок смежных земельных участков) и земель, находящихся в муниципальной собственности
24.	2	758:ЗУ1	Ведение садоводства (13.2)	982	образован в результате перераспределения земельного участка с кадастровым номером 59:32:1160001:758 (после устранения его реестровых ошибок (позиция 222 таблицы 5) и реестровых ошибок смежных земельных участков) и земель, находящихся в муниципальной собственности
25.	2	ЗУ2	Земельные участки (территории) общего пользования (12.0)	20162	образован из земель, находящихся в муниципальной собственности после устранения реестровых ошибок смежных земельных участков под ул. Центральная
26.	2	ЗУ3	Земельные участки (территории) общего пользования (12.0)	2110	образован из земель, находящихся в муниципальной собственности после устранения реестровых ошибок смежных земельных участков под ул. Удачная
27.	2	ЗУ4	Земельные участки (территории) общего пользования (12.0)	1804	образован из земель, находящихся в муниципальной собственности после устранения реестровых ошибок смежных земельных участков под ул. Дубравная



28.	2	ЗУ5	Земельные участки (территории) общего пользования (12.0)	3061	образован из земель, находящихся в муниципальной собственности после устранения реестровых ошибок смежных земельных участков под ул. Мичурина
29.	2	ЗУ6	Земельные участки (территории) общего пользования (12.0)	4043	образован из земель, находящихся в муниципальной собственности после устранения реестровых ошибок смежных земельных участков под ул. Дачная
30.	2	ЗУ7	Земельные участки (территории) общего пользования (12.0)	3054	образован из земель, находящихся в муниципальной собственности после устранения реестровых ошибок смежных земельных участков под ул. Ясная
31.	2	ЗУ8	Земельные участки (территории) общего пользования (12.0)	3658	образован из земель, находящихся в муниципальной собственности после устранения реестровых ошибок смежных земельных участков под ул. Садовая
32.	2	ЗУ9	Земельные участки (территории) общего пользования (12.0)	1513	образован из земель, находящихся в муниципальной собственности после устранения реестровых ошибок смежных земельных участков под ул. Еловая
33.	2	ЗУ10	Земельные участки (территории) общего пользования (12.0)	590	образован из земель, находящихся в муниципальной собственности после устранения реестровых ошибок смежных земельных участков под пер. Обуховский
34.	2	ЗУ11	Земельные участки (территории) общего пользования (12.0)	1775	образован из земель, находящихся в муниципальной собственности после устранения реестровых ошибок смежных земельных участков под ул. Песочная
35.	2	ЗУ12	Земельные участки (территории) общего пользования (12.0)	4390	образован из земель, находящихся в муниципальной собственности после устранения реестровых ошибок смежных земельных участков под ул. Зеленая
36.	2	ЗУ13	Земельные участки (территории) общего пользования (12.0)	648	образован из земель, находящихся в муниципальной собственности после устранения реестровых ошибок смежных земельных участков под ул. Жемчужная

37.	2	ЗУ14	Земельные участки (территории) общего пользования (12.0)	406	образован из земель, находящихся в муниципальной собственности после устранения реестровых ошибок смежных земельных участков под пер. Светлый
38.	2	ЗУ15	Земельные участки (территории) общего пользования (12.0)	3397	образован из земель, находящихся в муниципальной собственности после устранения реестровых ошибок смежных земельных участков под ул. Полевую
39.	2	ЗУ16	Земельные участки (территории) общего пользования (12.0)	646	образован из земель, находящихся в муниципальной собственности после устранения реестровых ошибок смежных земельных участков под ул. Зеленая
40.	2	ЗУ17	Земельные участки (территории) общего пользования (12.0)	607	образован из земель, находящихся в муниципальной собственности после устранения реестровых ошибок смежных земельных участков под проезд
41.	2	ЗУ18	Земельные участки (территории) общего пользования (12.0)	1668	образован из земель, находящихся в муниципальной собственности после устранения реестровых ошибок смежных земельных участков под ул. Березовая
42.	2	ЗУ19	Земельные участки (территории) общего пользования (12.0)	285	образован из земель, находящихся в муниципальной собственности под проезд

**Раздел II. Перечень и сведения о площади образуемых земельных участков, которые будут отнесены к территориям общего пользования или имуществу общего пользования, в том числе в отношении которых предполагаются резервирование и изъятие для государственных или муниципальных нужд**

Таблица 5

№ на чертеже	Вид разрешенного использования земельного участок	Площадь земельного участка по проекту, кв. м	Объект, для которого образовывается земельный участок
ЗУ2	Земельные участки (территории) общего пользования (12.0)	20162	ул. Центральная
ЗУ3	Земельные участки (территории) общего пользования (12.0)	2110	ул. Удачная
ЗУ4	Земельные участки (территории) общего пользования (12.0)	1804	ул. Дубравная
ЗУ5	Земельные участки (территории) общего пользования (12.0)	3061	ул. Мичурина
ЗУ6	Земельные участки (территории) общего пользования (12.0)	4043	ул. Дачная
ЗУ7	Земельные участки (территории) общего пользования (12.0)	3054	ул. Ясная
ЗУ8	Земельные участки (территории) общего пользования (12.0)	3658	ул. Садовая
ЗУ9	Земельные участки (территории) общего пользования (12.0)	1513	ул. Еловая
ЗУ10	Земельные участки (территории) общего пользования (12.0)	590	пер. Обуховский
ЗУ11	Земельные участки (территории) общего пользования (12.0)	1775	ул. Песочная
ЗУ12	Земельные участки (территории) общего пользования (12.0)	4390	ул. Зеленая
ЗУ13	Земельные участки (территории) общего	648	ул. Жемчужная

	пользования (12.0)		
ЗУ14	Земельные участки (территории) общего пользования (12.0)	406	пер. Светлый
ЗУ15	Земельные участки (территории) общего пользования (12.0)	3397	ул. Полевую
ЗУ16	Земельные участки (территории) общего пользования (12.0)	646	ул. Зеленая
ЗУ17	Земельные участки (территории) общего пользования (12.0)	607	проезд
ЗУ18	Земельные участки (территории) общего пользования (12.0)	1668	ул. Березовая
ЗУ19	Земельные участки (территории) общего пользования (12.0)	285	проезд

Резервирование и изъятие для государственных или муниципальных нужд проектом межевания территории не предусмотрено.

**Раздел III. Целевое назначение лесов, количественные и качественные характеристики лесного участка, вид (виды) разрешенного использования лесного участка, сведения о нахождении лесного участка в границах особо защитных участков лесов**

В границах проектирования лесные участки отсутствуют.

**Раздел IV. Сведения о границах территории, в отношении которой утвержден проект межевания, содержащие перечень координат характерных точек этих границ**

Каталог координат характерных точек границ территории проектирования  
Система координат МСК 59

№	X	Y
1	2	3
1	499845.26	2263992.73
2	499851.01	2263993.10
3	499871.94	2263995.64
4	499886.35	2263997.08
5	499887.47	2263999.30
6	499899.71	2264001.70
7	499902.84	2264022.53
8	499902.92	2264022.78

9	499902.94	2264023.18
10	499920.08	2264137.34
11	499919.67	2264142.96
12	499922.04	2264157.23
13	499922.65	2264168.96
14	499922.60	2264173.17
15	499921.38	2264176.44
16	499919.81	2264177.58
17	499917.14	2264177.42
18	499915.18	2264204.06
19	499918.45	2264205.57
20	499917.42	2264207.81
21	499914.99	2264206.67
22	499914.90	2264207.89
23	499914.00	2264220.09
24	499897.72	2264259.47
25	499896.53	2264261.20
26	499884.16	2264276.47
27	499881.92	2264279.72
28	499868.83	2264293.85
29	499849.10	2264297.68
30	499836.64	2264312.58
31	499794.26	2264362.91
32	499795.07	2264391.05
33	499807.12	2264401.53
34	499810.34	2264404.34
35	499812.67	2264406.36
36	499815.95	2264409.21
37	499819.43	2264412.18
38	499823.48	2264415.76
39	499827.49	2264419.12
40	499807.42	2264443.49
41	499712.03	2264552.42
42	499618.28	2264663.89
43	499598.49	2264686.90
44	499583.98	2264674.93
45	499577.29	2264682.26
46	499575.27	2264684.48
47	499566.03	2264694.62
48	499579.93	2264706.64
49	499580.65	2264707.35
50	499570.73	2264720.44
51	499532.49	2264764.85

52	499511.71	2264747.29
53	499491.45	2264764.78
54	499488.82	2264767.05
55	499490.71	2264769.35
56	499493.66	2264772.95
57	499468.96	2264787.24
58	499463.83	2264792.97
59	499463.40	2264793.42
60	499454.72	2264802.45
61	499449.16	2264807.74
62	499444.78	2264812.17
63	499425.12	2264832.32
64	499423.66	2264833.82
65	499404.34	2264858.00
66	499398.80	2264862.88
67	499398.06	2264863.54
68	499385.32	2264874.81
69	499378.75	2264880.58
70	499376.71	2264882.38
71	499375.91	2264883.42
72	499375.17	2264884.38
73	499374.88	2264884.24
74	499349.46	2264913.89
75	499342.29	2264922.09
76	499335.80	2264938.15
77	499323.27	2264956.89
78	499320.46	2264960.53
79	499315.78	2264965.18
80	499306.08	2264974.39
81	499294.96	2264964.85
82	499285.71	2264974.64
83	499283.62	2264972.64
84	499277.82	2264967.42
85	499259.05	2264949.57
86	499255.50	2264945.86
87	499246.99	2264938.28
88	499225.34	2264917.63
89	499171.18	2264974.01
90	499176.53	2264979.80
91	499189.64	2264994.64
92	499198.90	2265004.05
93	499230.33	2265035.05
94	499238.92	2265043.91

95	499240.21	2265044.24
96	499236.76	2265048.19
97	499233.69	2265051.55
98	499224.41	2265061.70
99	499208.03	2265079.63
100	499199.25	2265071.87
101	499197.33	2265070.18
102	499183.59	2265085.03
103	499140.55	2265130.41
104	499151.72	2265141.27
105	499136.33	2265158.12
106	499147.33	2265167.77
107	499136.02	2265179.63
108	499132.39	2265183.25
109	499122.05	2265173.65
110	499110.26	2265161.81
111	499078.74	2265193.54
112	499079.04	2265193.81
113	499083.81	2265198.29
114	499086.72	2265201.12
115	499100.71	2265214.20
116	499094.25	2265221.25
117	499086.72	2265229.10
118	499082.59	2265233.27
119	499093.12	2265244.68
120	499096.37	2265248.14
121	499094.28	2265252.70
122	499075.73	2265271.00
123	499071.36	2265274.82
124	499063.27	2265281.87
125	499049.17	2265293.65
126	499041.98	2265298.89
127	499022.94	2265306.95
128	499012.32	2265314.52
129	499001.53	2265321.05
130	498981.91	2265332.03
131	498985.18	2265337.32
132	498957.73	2265348.62
133	498920.39	2265354.14
134	498903.84	2265356.59
135	498872.86	2265362.65
136	498845.44	2265368.23
137	498840.00	2265368.99

138	498825.81	2265368.04
139	498822.79	2265333.02
140	498801.55	2265332.57
141	498772.93	2265334.05
142	498767.97	2265334.62
143	498720.06	2265330.17
144	498715.46	2265296.35
145	498738.95	2265291.00
146	498760.63	2265288.85
147	498782.19	2265285.96
148	498779.89	2265274.09
149	498849.66	2265203.28
150	498826.19	2265170.94
151	498796.81	2265190.96
152	498778.91	2265169.72
153	498774.00	2265164.41
154	498768.39	2265162.00
155	498749.91	2265175.13
156	498708.33	2265201.63
157	498705.37	2265179.64
158	498739.64	2265158.13
159	498760.38	2265144.28
160	498786.93	2265125.56
161	498781.22	2265115.40
162	498776.34	2265107.38
163	498766.07	2265091.64
164	498738.49	2265110.47
165	498735.19	2265112.73
166	498727.76	2265117.81
167	498717.15	2265124.75
168	498700.91	2265131.33
169	498697.91	2265112.54
170	498694.27	2265090.01
171	498692.44	2265078.50
172	498691.30	2265058.70
173	498690.82	2265050.32
174	498692.20	2265043.15
175	498700.95	2265031.35
176	498709.90	2265020.30
177	498716.95	2265025.25
178	498742.90	2265038.85
179	498750.60	2265030.36
180	498765.89	2265014.00



181	498781.78	2265000.45
182	498798.52	2265014.85
183	498805.40	2265020.78
184	498806.42	2265019.66
185	498820.57	2265031.72
186	498836.45	2265045.21
187	498836.86	2265045.56
188	498851.15	2265057.99
189	498854.85	2265061.03
190	498868.23	2265069.61
191	498870.54	2265071.14
192	498875.92	2265076.33
193	498894.33	2265092.90
194	498928.78	2265056.08
195	498942.20	2265042.41
196	498944.66	2265039.85
197	498959.22	2265024.01
198	498970.47	2265010.79
199	498974.36	2265006.54
200	498975.45	2265007.66
201	498987.27	2264995.88
202	498984.52	2264992.66
203	498987.13	2264988.18
204	498983.96	2264985.16
205	498981.28	2264987.37
206	498979.06	2264985.44
207	498968.31	2264974.73
208	498965.77	2264972.41
209	498962.32	2264969.64
210	498935.33	2264943.34
211	498901.19	2264970.76
212	498900.07	2264969.64
213	498879.31	2264948.97
214	498860.34	2264927.79
215	498858.98	2264926.38
216	498874.93	2264911.11
217	498890.57	2264896.14
218	498873.52	2264879.93
219	498875.45	2264877.97
220	498858.84	2264861.78
221	498888.30	2264831.96
222	498978.37	2264744.73
223	499016.38	2264783.43

224	499031.22	2264799.44
225	499045.02	2264812.62
226	499058.13	2264825.85
227	499075.12	2264837.53
228	499132.37	2264774.66
229	499136.58	2264769.64
230	499143.56	2264761.72
231	499160.65	2264742.73
232	499081.52	2264668.28
233	499046.48	2264636.32
234	499035.30	2264607.67
235	499097.59	2264562.00
236	499104.15	2264557.18
237	499117.56	2264547.34
238	499181.72	2264500.29
239	499272.77	2264595.26
240	499293.66	2264617.49
241	499302.78	2264627.08
242	499311.89	2264636.66
243	499313.90	2264634.77
244	499316.41	2264637.04
245	499322.67	2264631.96
246	499327.54	2264628.04
247	499368.68	2264674.19
248	499364.41	2264678.87
249	499367.83	2264681.83
250	499370.75	2264684.55
251	499386.99	2264699.56
252	499409.64	2264720.64
253	499410.66	2264721.59
254	499428.20	2264703.30
255	499426.96	2264701.98
256	499423.20	2264698.01
257	499395.02	2264668.12
258	499391.49	2264664.24
259	499388.14	2264660.55
260	499373.00	2264646.23
261	499369.50	2264642.45
262	499343.49	2264614.29
263	499349.86	2264608.65
264	499376.92	2264585.16
265	499350.13	2264558.29
266	499351.07	2264553.85

267	499360.13	2264508.73
268	499366.28	2264479.34
269	499367.58	2264477.83
270	499366.82	2264476.34
271	499364.26	2264473.47
272	499363.62	2264472.81
273	499365.97	2264470.57
274	499393.59	2264446.16
275	499395.23	2264444.10
276	499396.78	2264445.79
277	499406.05	2264443.13
278	499407.46	2264441.72
279	499435.37	2264413.80
280	499437.56	2264411.55
281	499445.74	2264404.39
282	499448.11	2264402.32
283	499456.99	2264394.91
284	499469.80	2264384.53
285	499522.06	2264439.32
286	499590.19	2264383.48
287	499581.31	2264373.09
288	499607.29	2264335.88
289	499619.02	2264328.33
290	499620.36	2264329.34
291	499622.97	2264332.36
292	499624.28	2264333.91
293	499630.42	2264340.23
294	499644.51	2264326.97
295	499632.20	2264314.35
296	499657.34	2264283.77
297	499664.64	2264276.90
298	499645.18	2264253.32
299	499614.53	2264221.40
300	499620.32	2264211.91
301	499664.88	2264161.88
302	499680.44	2264144.45
303	499706.33	2264113.81
304	499782.46	2264026.44
305	499784.63	2264024.76
306	499800.16	2264006.87
307	499800.22	2264006.66
308	499812.29	2263992.88
309	499842.58	2263992.96

1	499845.26	2263992.73
1	499541.58	2264496.12
2	499526.76	2264513.36
3	499503.53	2264539.42
4	499543.16	2264578.39
5	499565.12	2264554.42
6	499586.48	2264531.77
7	499565.70	2264514.82
8	499553.74	2264505.14
9	499552.24	2264506.08
1	499541.58	2264496.12
1	498983.51	2265176.48
2	499026.00	2265220.40
3	499028.60	2265218.30
4	499053.09	2265242.20
5	499055.98	2265245.02
6	499073.10	2265227.60
7	499066.36	2265220.38
8	499059.69	2265213.80
9	499056.82	2265214.04
10	499032.55	2265190.16
11	499035.10	2265186.40
12	499003.75	2265154.72
1	498983.51	2265176.48

### Каталоги координат уточняемых земельных участков

Каталог координат земельного участка с кадастровым номером

59:32:1160001:156

Система координат МСК 59

№	X	Y
1	2	3
1	499229.52	2265047.64
2	499233.69	2265051.55
3	499224.41	2265061.70
4	499223.68	2265062.50
5	499214.25	2265052.95
6	499223.78	2265042.33
1	499229.52	2265047.64

Каталог координат земельного участка с кадастровым номером

59:32:1160001:747

## Система координат МСК 59

№	X	Y
1	2	3
1	499914.97	2264206.97
2	499902.15	2264201.22
3	499897.08	2264199.70
4	499889.50	2264193.11
5	499880.62	2264183.42
6	499876.10	2264177.73
7	499891.78	2264177.17
8	499905.07	2264176.68
9	499908.02	2264176.86
10	499909.99	2264176.98
11	499912.11	2264177.20
12	499917.14	2264177.42
13	499915.18	2264204.06
14	499918.45	2264205.57
15	499917.42	2264207.80
16	499914.99	2264206.67
1	499914.97	2264206.97

Каталог координат земельного участка с кадастровым номером  
59:32:1160001:749

## Система координат МСК 59

№	X	Y
1	2	3
1	499075.47	2265227.21
2	499076.18	2265226.56
3	499093.12	2265244.68
4	499096.37	2265248.14
5	499094.28	2265252.70
6	499075.73	2265271.00
7	499074.02	2265269.37
8	499072.64	2265267.92
9	499064.03	2265258.78
10	499057.03	2265251.18
11	499059.60	2265248.81
12	499055.98	2265245.02
13	499072.53	2265229.93
1	499075.47	2265227.21

Каталог координат земельного участка с кадастровым номером  
59:32:3720008:1206

## Система координат МСК 59

№	X	Y
1	2	3
1	499917.14	2264177.42
2	499915.18	2264204.06
3	499918.45	2264205.57
4	499917.42	2264207.80
5	499914.99	2264206.67
6	499914.97	2264206.97
7	499918.86	2264208.69
8	499922.37	2264183.01
9	499919.46	2264181.36
10	499919.81	2264177.58
1	499917.14	2264177.42

### Каталоги координат изменяемых земельных участков

Каталог координат земельного участка с кадастровым номером  
59:32:00000000:6415

Система координат МСК 59

№	X	Y
1	2	3
1	499340.23	2264758.63
2	499333.56	2264765.76
3	499320.12	2264779.85
4	499306.02	2264776.76
5	499301.82	2264774.69
6	499297.11	2264770.59
7	499297.75	2264769.95
8	499301.01	2264766.31
9	499305.05	2264761.60
10	499310.42	2264755.88
11	499310.79	2264756.22
12	499311.79	2264755.10
13	499312.96	2264756.17
14	499323.84	2264744.95
15	499324.17	2264744.67
16	499328.28	2264747.85
17	499338.23	2264756.83
1	499340.23	2264758.63

Каталог координат земельного участка с кадастровым номером  
59:32:00000000:6587

Система координат МСК 59

№	X	Y
---	---	---

1	2	3
1	499623.46	2264439.45
2	499602.20	2264463.13
3	499588.05	2264447.76
4	499598.19	2264437.23
5	499601.32	2264433.45
6	499604.64	2264429.44
7	499608.47	2264425.44
8	499611.18	2264427.97
9	499615.53	2264432.02
10	499619.07	2264435.44
1	499623.46	2264439.45

Каталог координат земельного участка с кадастровым номером  
59:32:00000000:7811

Система координат МСК 59

№	X	Y
1	2	3
1	499179.14	2264562.30
2	499190.72	2264576.82
3	499164.87	2264598.89
4	499164.32	2264599.37
5	499163.94	2264599.70
6	499152.13	2264584.98
7	499150.56	2264583.03
8	499161.34	2264574.86
9	499178.13	2264561.03
10	499178.37	2264560.84
1	499179.14	2264562.30

Каталог координат земельного участка с кадастровым номером  
59:32:1100001:2309

Система координат МСК 59

№	X	Y
1	2	3
1	499392.90	2264603.84
2	499397.42	2264608.25
3	499403.52	2264614.89
4	499405.93	2264617.39
5	499409.21	2264620.39
6	499404.43	2264624.86
7	499401.32	2264626.69
8	499398.14	2264627.78
9	499390.57	2264629.13

10	499389.26	2264630.27
11	499359.98	2264600.14
12	499375.73	2264586.63
13	499384.81	2264595.04
1	499392.90	2264603.84

Каталог координат земельного участка с кадастровым номером  
59:32:1160001:2

Система координат МСК 59

№	X	Y
1	2	3
1	499635.70	2264346.58
2	499638.86	2264350.09
3	499638.34	2264350.68
4	499635.62	2264353.86
5	499623.78	2264364.11
6	499623.39	2264364.47
7	499618.63	2264360.49
8	499617.40	2264361.60
9	499615.24	2264363.88
10	499614.44	2264364.69
11	499604.88	2264354.71
12	499605.62	2264354.08
13	499606.62	2264353.10
14	499607.62	2264352.18
15	499608.11	2264351.74
16	499610.63	2264349.55
17	499614.23	2264346.44
18	499616.71	2264342.23
19	499611.39	2264335.92
20	499620.36	2264329.34
21	499622.97	2264332.36
22	499624.28	2264333.91
1	499635.70	2264346.58

Каталог координат земельного участка с кадастровым номером  
59:32:1160001:5

Система координат МСК 59

№	X	Y
1	2	3
1	499836.64	2264312.58
2	499840.56	2264317.38
3	499824.39	2264328.69
4	499823.34	2264327.67



5	499813.22	2264315.88
6	499810.61	2264312.85
7	499794.46	2264294.06
8	499792.31	2264291.78
9	499789.16	2264288.02
10	499801.45	2264271.69
11	499802.24	2264272.33
12	499824.05	2264297.85
13	499826.69	2264300.94
1	499836.64	2264312.58

Каталог координат земельного участка с кадастровым номером  
59:32:1160001:9

Система координат МСК 59

№	X	Y
1	2	3
1	499562.32	2264726.63
2	499579.93	2264706.64
3	499566.03	2264694.62
4	499545.25	2264676.15
5	499544.29	2264676.54
6	499539.90	2264672.38
7	499537.81	2264674.50
8	499535.77	2264676.59
9	499522.81	2264692.74
1	499562.32	2264726.63

Каталог координат земельного участка с кадастровым номером  
59:32:1160001:11

Система координат МСК 59

№	X	Y
1	2	3
1	499163.94	2264599.70
2	499166.85	2264602.77
3	499169.58	2264605.77
4	499140.37	2264634.55
5	499133.70	2264626.56
6	499124.04	2264610.09
7	499130.13	2264604.69
8	499130.76	2264604.24
9	499135.45	2264600.95
10	499137.85	2264599.14
11	499144.59	2264592.12
12	499152.13	2264584.98

1	499163.94	2264599.70
---	-----------	------------

Каталог координат земельного участка с кадастровым номером  
59:32:1160001:13

Система координат МСК 59

№	X	Y
1	2	3
1	499769.82	2264265.59
2	499770.69	2264266.53
3	499779.71	2264275.71
4	499789.16	2264288.02
5	499783.74	2264294.96
6	499778.25	2264302.01
7	499777.59	2264303.43
8	499777.54	2264303.38
9	499774.42	2264300.30
10	499769.26	2264294.26
11	499762.89	2264286.80
12	499757.98	2264281.95
13	499756.69	2264280.13
14	499763.19	2264272.74
1	499769.82	2264265.59

Каталог координат земельного участка с кадастровым номером  
59:32:1160001:16

Система координат МСК 59

№	X	Y
1	2	3
1	499772.39	2264254.50
2	499760.44	2264268.63
3	499738.35	2264246.81
4	499750.23	2264232.36
5	499759.29	2264240.28
1	499772.39	2264254.50

Каталог координат земельного участка с кадастровым номером  
59:32:1160001:18

Система координат МСК 59

№	X	Y
1	2	3
1	499130.65	2264910.38
2	499128.56	2264912.62
3	499112.47	2264897.91
4	499107.64	2264892.72

5	499129.68	2264869.62
6	499133.42	2264870.85
7	499144.53	2264881.56
8	499145.25	2264882.85
9	499144.56	2264883.39
10	499148.20	2264887.05
11	499148.60	2264887.42
12	499131.54	2264908.26
13	499131.82	2264908.94
1	499130.65	2264910.38

Каталог координат земельного участка с кадастровым номером  
59:32:1160001:19

Система координат МСК 59

№	X	Y
1	2	3
1	499844.96	2264170.83
2	499861.73	2264191.00
3	499864.12	2264193.48
4	499863.70	2264194.29
5	499862.43	2264196.56
6	499854.93	2264206.99
7	499852.73	2264210.13
8	499831.46	2264184.34
9	499843.28	2264168.81
1	499844.96	2264170.83

Каталог координат земельного участка с кадастровым номером  
59:32:1160001:22

Система координат МСК 59

№	X	Y
1	2	3
1	499011.74	2264815.28
2	499034.36	2264835.27
3	499048.28	2264821.41
4	499025.56	2264799.48
5	499024.21	2264800.99
1	499011.74	2264815.28

Каталог координат земельного участка с кадастровым номером  
59:32:1160001:25

Система координат МСК 59

№	X	Y
1	2	3
1		

1	499394.36	2264804.17
2	499374.92	2264784.73
3	499372.10	2264781.88
4	499371.29	2264781.08
5	499369.28	2264782.85
6	499368.17	2264783.79
7	499367.47	2264784.41
8	499366.26	2264785.45
9	499364.24	2264787.15
10	499355.78	2264794.49
11	499356.39	2264796.98
12	499359.00	2264799.90
13	499366.46	2264808.14
14	499369.78	2264811.43
15	499384.09	2264827.03
16	499385.60	2264825.48
17	499389.73	2264821.54
18	499396.68	2264814.53
19	499390.23	2264808.32
1	499394.36	2264804.17

Каталог координат земельного участка с кадастровым номером  
59:32:1160001:27

Система координат МСК 59

№	X	Y
1	2	3
1	499533.36	2264432.90
2	499565.43	2264463.65
3	499554.03	2264474.67
4	499521.95	2264442.86
1	499533.36	2264432.90

Каталог координат земельного участка с кадастровым номером  
59:32:1160001:28

Система координат МСК 59

№	X	Y
1	2	3
1	499778.25	2264302.01
2	499777.59	2264303.43
3	499796.42	2264326.06
4	499798.96	2264329.16
5	499807.10	2264339.16
6	499816.19	2264331.33
7	499824.39	2264328.69

8	499823.34	2264327.67
9	499813.22	2264315.88
10	499810.61	2264312.85
11	499794.46	2264294.06
12	499792.31	2264291.78
13	499789.16	2264288.02
1	499778.25	2264302.01

Каталог координат земельного участка с кадастровым номером  
59:32:1160001:29

Система координат МСК 59

№	X	Y
1	2	3
1	499643.63	2264555.48
2	499650.65	2264547.56
3	499621.46	2264523.06
4	499607.18	2264538.80
5	499637.54	2264561.84
1	499643.63	2264555.48

Каталог координат земельного участка с кадастровым номером  
59:32:1160001:31

Система координат МСК 59

№	X	Y
1	2	3
1	499485.59	2264703.47
2	499484.40	2264701.91
3	499478.25	2264694.97
4	499474.25	2264689.44
5	499472.82	2264685.81
6	499472.69	2264683.62
7	499473.46	2264679.18
8	499474.44	2264676.72
9	499487.18	2264663.06
10	499508.04	2264681.67
11	499498.01	2264692.46
12	499486.95	2264704.35
1	499485.59	2264703.47

Каталог координат земельного участка с кадастровым номером  
59:32:1160001:33

Система координат МСК 59

№	X	Y
1	2	3
1		

1	499522.81	2264692.74
2	499562.32	2264726.63
3	499555.46	2264734.57
4	499540.66	2264721.20
5	499533.52	2264729.23
6	499527.48	2264735.60
7	499523.93	2264739.34
8	499521.26	2264741.83
9	499520.75	2264742.24
10	499501.88	2264718.36
11	499505.37	2264714.55
1	499522.81	2264692.74

Каталог координат земельного участка с кадастровым номером  
59:32:1160001:37

Система координат МСК 59

№	X	Y
1	2	3
1	499722.25	2264357.18
2	499708.47	2264368.83
3	499693.41	2264350.23
4	499703.35	2264342.96
5	499705.70	2264341.88
6	499707.95	2264341.77
7	499710.51	2264343.30
1	499722.25	2264357.18

Каталог координат земельного участка с кадастровым номером  
59:32:1160001:38

Система координат МСК 59

№	X	Y
1	2	3
1	499579.44	2264629.80
2	499589.62	2264638.41
3	499614.97	2264660.66
4	499616.09	2264661.63
5	499618.68	2264663.37
6	499598.49	2264686.90
7	499583.98	2264674.93
8	499579.28	2264670.64
9	499576.34	2264667.94
10	499557.53	2264650.32
11	499565.51	2264643.66
12	499577.20	2264632.44

1	499579.44	2264629.80
---	-----------	------------

Каталог координат земельного участка с кадастровым номером  
59:32:1160001:39

Система координат МСК 59

№	X	Y
1	2	3
1	499612.81	2264513.70
2	499591.13	2264534.54
3	499586.65	2264531.04
4	499566.96	2264513.54
5	499588.86	2264491.36
6	499596.26	2264498.26
1	499612.81	2264513.70

Каталог координат земельного участка с кадастровым номером  
59:32:1160001:42

Система координат МСК 59

№	X	Y
1	2	3
1	499700.93	2264294.90
2	499701.02	2264295.01
3	499719.40	2264315.45
4	499721.36	2264317.66
5	499708.95	2264332.44
6	499707.51	2264332.56
7	499705.59	2264331.39
8	499691.46	2264314.92
9	499688.34	2264310.51
1	499700.93	2264294.90

Каталог координат земельного участка с кадастровым номером  
59:32:1160001:43

Система координат МСК 59

№	X	Y
1	2	3
1	499035.62	2265041.13
2	499036.80	2265042.76
3	499031.40	2265047.43
4	499023.99	2265053.34
5	499038.30	2265068.28
6	499052.24	2265083.28
7	499072.80	2265062.32
8	499044.13	2265032.61

9	499036.77	2265040.02
1	499035.62	2265041.13

Каталог координат земельного участка с кадастровым номером  
59:32:1160001:44

Система координат МСК 59

№	X	Y
1	2	3
1	499557.53	2264650.32
2	499576.34	2264667.94
3	499579.28	2264670.64
4	499583.98	2264674.93
5	499577.29	2264682.26
6	499575.27	2264684.48
7	499566.03	2264694.62
8	499545.25	2264676.15
9	499544.29	2264676.54
10	499539.90	2264672.38
11	499555.61	2264651.82
1	499557.53	2264650.32

Каталог координат земельного участка с кадастровым номером  
59:32:1160001:59

Система координат МСК 59

№	X	Y
1	2	3
1	499187.06	2265036.44
2	499184.81	2265034.17
3	499183.96	2265033.33
4	499184.65	2265032.59
5	499190.07	2265027.04
6	499190.40	2265026.70
7	499194.33	2265026.82
8	499197.40	2265027.42
9	499215.41	2265046.08
10	499209.63	2265052.29
11	499205.45	2265056.58
12	499196.74	2265065.85
13	499177.59	2265045.69
1	499187.06	2265036.44

Каталог координат земельного участка с кадастровым номером  
59:32:1160001:60

Система координат МСК 59



№	X	Y
1	2	3
1	499214.25	2265052.95
2	499224.33	2265063.16
3	499207.82	2265079.88
4	499200.62	2265072.71
5	499200.62	2265072.71
6	499200.62	2265072.71
7	499200.62	2265072.71
8	499200.62	2265072.71
9	499198.32	2265070.42
10	499198.23	2265070.32
11	499208.84	2265059.04
1	499214.25	2265052.95

Каталог координат земельного участка с кадастровым номером  
59:32:1160001:79

Система координат МСК 59

№	X	Y
1	2	3
1	499638.04	2264511.13
2	499670.18	2264478.27
3	499687.55	2264491.86
4	499692.54	2264495.22
5	499682.75	2264510.60
6	499670.98	2264526.35
7	499664.61	2264532.61
8	499639.22	2264512.08
1	499638.04	2264511.13

Каталог координат земельного участка с кадастровым номером  
59:32:1160001:102

Система координат МСК 59

№	X	Y
1	2	3
1	499837.62	2264120.11
2	499836.59	2264121.24
3	499835.91	2264121.98
4	499815.77	2264101.08
5	499814.04	2264099.29
6	499827.45	2264082.71
7	499848.32	2264105.61
1	499837.62	2264120.11

Каталог координат земельного участка с кадастровым номером  
59:32:1160001:104

Система координат МСК 59

№	X	Y
1	2	3
1	499267.99	2264940.29
2	499279.90	2264951.96
3	499279.90	2264951.96
4	499294.58	2264965.25
5	499285.71	2264974.64
6	499283.62	2264972.64
7	499281.36	2264970.61
8	499277.82	2264967.42
9	499259.05	2264949.57
10	499261.27	2264947.44
1	499267.99	2264940.29

Каталог координат земельного участка с кадастровым номером  
59:32:1160001:106

Система координат МСК 59

№	X	Y
1	2	3
1	498974.37	2265006.55
2	498975.45	2265007.66
3	498982.63	2265014.98
4	498982.75	2265015.10
5	498994.99	2265028.05
6	498994.93	2265028.11
7	498979.55	2265044.24
8	498977.99	2265042.82
9	498959.69	2265023.45
10	498969.47	2265011.96
11	498970.47	2265010.79
12	498974.36	2265006.54
1	498974.37	2265006.55

Каталог координат земельного участка с кадастровым номером  
59:32:1160001:109

Система координат МСК 59

№	X	Y
1	2	3
1	498971.24	2265091.74
2	498955.96	2265076.19
3	498974.91	2265055.12

4	498976.94	2265057.23
5	498992.07	2265072.63
1	498971.24	2265091.74

Каталог координат земельного участка с кадастровым номером  
59:32:1160001:121

Система координат МСК 59

№	X	Y
1	2	3
1	499215.41	2265046.08
2	499197.40	2265027.42
3	499194.33	2265026.82
4	499190.40	2265026.70
5	499190.07	2265027.04
6	499187.62	2265024.63
7	499199.65	2265012.27
8	499221.84	2265034.74
9	499222.26	2265035.85
10	499222.03	2265037.32
11	499220.73	2265039.48
1	499215.41	2265046.08
1	499215.41	2265046.08
2	499197.40	2265027.42
3	499194.33	2265026.82
4	499190.40	2265026.70
5	499190.07	2265027.04
6	499187.62	2265024.63
7	499199.65	2265012.27
8	499221.84	2265034.74
9	499222.26	2265035.85
10	499222.03	2265037.32
11	499220.73	2265039.48
1	499215.41	2265046.08

Каталог координат земельного участка с кадастровым номером  
59:32:1160001:122

Система координат МСК 59

№	X	Y
1	2	3
1	499429.67	2264796.12
2	499445.58	2264811.36
3	499444.78	2264812.17
4	499425.12	2264832.32
5	499423.66	2264833.82

6	499418.01	2264835.44
7	499403.88	2264839.89
8	499399.69	2264844.09
9	499392.66	2264836.89
10	499391.87	2264835.66
11	499406.18	2264821.19
12	499429.32	2264796.49
1	499429.67	2264796.12

Каталог координат земельного участка с кадастровым номером  
59:32:1160001:127

Система координат МСК 59

№	X	Y
1	2	3
1	499713.09	2264279.86
2	499732.01	2264299.67
3	499734.04	2264301.80
4	499721.36	2264317.66
5	499719.40	2264315.45
6	499701.02	2264295.01
7	499700.93	2264294.90
8	499701.63	2264293.91
9	499708.41	2264284.29
10	499712.82	2264279.62
1	499713.09	2264279.86

Каталог координат земельного участка с кадастровым номером  
59:32:1160001:129

Система координат МСК 59

№	X	Y
1	2	3
1	499212.68	2264601.36
2	499208.22	2264605.76
3	499206.67	2264607.18
4	499193.12	2264619.91
5	499190.71	2264622.25
6	499197.64	2264628.76
7	499198.14	2264629.99
8	499198.31	2264630.14
9	499204.06	2264635.34
10	499224.03	2264616.00
11	499225.14	2264614.92
1	499212.68	2264601.36

Каталог координат земельного участка с кадастровым номером  
59:32:1160001:135

Система координат МСК 59

№	X	Y
1	2	3
1	499342.15	2264668.77
2	499356.06	2264684.67
3	499336.88	2264705.35
4	499336.78	2264705.45
5	499334.90	2264707.48
6	499332.38	2264705.25
7	499319.17	2264693.58
8	499324.91	2264687.50
9	499331.48	2264680.54
10	499335.88	2264675.54
1	499342.15	2264668.77

Каталог координат земельного участка с кадастровым номером  
59:32:1160001:142

Система координат МСК 59

№	X	Y
1	2	3
1	499436.28	2264599.03
2	499454.05	2264580.98
3	499456.60	2264578.87
4	499460.29	2264577.42
5	499463.20	2264581.05
6	499466.83	2264585.64
7	499462.53	2264589.93
8	499467.35	2264595.08
9	499470.22	2264598.40
10	499472.75	2264601.55
11	499486.17	2264614.69
12	499501.84	2264629.47
13	499502.49	2264630.03
14	499479.58	2264653.04
15	499476.67	2264655.80
16	499463.79	2264668.44
17	499463.23	2264667.62
18	499457.43	2264661.32
19	499454.54	2264658.11
20	499449.63	2264652.63
21	499458.05	2264643.35
22	499461.42	2264639.64

23	499464.11	2264636.66
24	499464.56	2264636.17
25	499467.38	2264633.06
26	499467.86	2264632.53
27	499465.83	2264630.38
28	499454.59	2264618.46
1	499436.28	2264599.03

Каталог координат земельного участка с кадастровым номером  
59:32:1160001:172

Система координат МСК 59

№	X	Y
1	2	3
1	498899.83	2265260.94
2	498902.03	2265269.46
3	498908.99	2265292.91
4	498910.90	2265297.75
5	498898.75	2265301.86
6	498892.54	2265304.22
7	498888.38	2265305.81
8	498880.86	2265290.06
9	498878.25	2265269.85
10	498877.23	2265263.85
11	498881.00	2265262.92
12	498892.15	2265261.45
1	498899.83	2265260.94

Каталог координат земельного участка с кадастровым номером  
59:32:1160001:200

Система координат МСК 59

№	X	Y
1	2	3
1	499177.59	2265045.69
2	499196.74	2265065.85
3	499195.79	2265066.84
4	499195.44	2265067.19
5	499180.83	2265082.38
6	499178.85	2265080.28
7	499167.82	2265069.68
8	499164.83	2265066.83
9	499160.44	2265062.41
10	499161.64	2265061.26
11	499163.92	2265059.07
12	499164.53	2265058.91

1	499177.59	2265045.69
---	-----------	------------

Каталог координат земельного участка с кадастровым номером  
59:32:1160001:211

Система координат МСК 59

№	X	Y
1	2	3
1	499819.71	2264190.51
2	499808.91	2264205.90
3	499799.79	2264197.50
4	499799.29	2264198.01
5	499786.20	2264186.13
6	499796.75	2264171.40
7	499799.62	2264168.32
1	499819.71	2264190.51

Каталог координат земельного участка с кадастровым номером  
59:32:1160001:220

Система координат МСК 59

№	X	Y
1	2	3
1	498877.61	2265208.14
2	498878.29	2265211.45
3	498883.05	2265234.74
4	498883.68	2265237.06
5	498869.52	2265241.05
6	498867.52	2265241.50
7	498859.82	2265243.25
8	498857.42	2265232.20
9	498856.55	2265224.87
10	498854.16	2265215.89
11	498852.70	2265209.59
12	498859.88	2265208.45
13	498876.20	2265205.87
1	498877.61	2265208.14

Каталог координат земельного участка с кадастровым номером  
59:32:1160001:223

Система координат МСК 59

№	X	Y
1	2	3
1	499691.90	2264154.90
2	499712.80	2264177.62
3	499701.60	2264191.00

4	499692.86	2264184.07
5	499675.84	2264170.57
6	499675.27	2264170.12
7	499680.49	2264163.71
8	499680.95	2264164.09
9	499682.89	2264165.73
10	499691.13	2264155.76
1	499691.90	2264154.90

Каталог координат земельного участка с кадастровым номером  
59:32:1160001:229

Система координат МСК 59

№	X	Y
1	2	3
1	499484.95	2264712.99
2	499485.72	2264712.34
3	499497.26	2264725.82
4	499499.00	2264728.03
5	499494.48	2264732.70
6	499475.55	2264750.79
7	499474.67	2264749.76
8	499461.51	2264736.31
9	499464.20	2264733.58
10	499482.72	2264715.20
1	499484.95	2264712.99

Каталог координат земельного участка с кадастровым номером  
59:32:1160001:234

Система координат МСК 59

№	X	Y
1	2	3
1	499337.55	2264819.14
2	499358.79	2264840.28
3	499346.63	2264852.78
4	499343.75	2264855.81
5	499343.19	2264856.40
6	499343.17	2264856.38
7	499340.43	2264853.84
8	499331.82	2264845.94
9	499330.49	2264844.77
10	499314.95	2264830.25
11	499332.41	2264814.22
12	499333.05	2264814.94
13	499336.79	2264818.90



1	499337.55	2264819.14
---	-----------	------------

Каталог координат земельного участка с кадастровым номером  
59:32:1160001:240

Система координат МСК 59

№	X	Y
1	2	3
1	499450.19	2264486.42
2	499448.97	2264487.69
3	499426.19	2264464.80
4	499427.62	2264463.38
5	499440.32	2264450.83
6	499457.04	2264434.86
7	499478.00	2264457.35
1	499450.19	2264486.42

Каталог координат земельного участка с кадастровым номером  
59:32:1160001:262

Система координат МСК 59

№	X	Y
1	2	3
1	499646.46	2264383.74
2	499645.85	2264384.25
3	499637.19	2264391.44
4	499630.10	2264397.02
5	499605.14	2264376.07
6	499606.67	2264374.05
7	499613.74	2264366.50
8	499614.44	2264364.69
9	499615.24	2264363.88
10	499617.40	2264361.60
11	499618.63	2264360.49
12	499623.39	2264364.47
1	499646.46	2264383.74

Каталог координат земельного участка с кадастровым номером  
59:32:1160001:264

Система координат МСК 59

№	X	Y
1	2	3
1	499786.20	2264186.13
2	499799.29	2264198.01
3	499799.79	2264197.50
4	499808.91	2264205.90

5	499806.11	2264211.26
6	499803.49	2264216.95
7	499799.64	2264221.23
8	499797.93	2264223.97
9	499796.75	2264222.80
10	499795.24	2264221.30
11	499775.03	2264200.29
12	499775.48	2264199.72
1	499786.20	2264186.13

Каталог координат земельного участка с кадастровым номером  
59:32:1160001:266

Система координат МСК 59

№	X	Y
1	2	3
1	499638.86	2264350.09
2	499643.58	2264354.50
3	499655.92	2264366.85
4	499660.87	2264371.38
5	499657.75	2264374.43
6	499646.46	2264383.74
7	499623.39	2264364.47
8	499623.78	2264364.11
9	499635.62	2264353.86
10	499638.34	2264350.68
1	499638.86	2264350.09

Каталог координат земельного участка с кадастровым номером  
59:32:1160001:273

Система координат МСК 59

№	X	Y
1	2	3
1	499078.74	2265193.54
2	499079.04	2265193.81
3	499083.81	2265198.29
4	499086.72	2265201.12
5	499100.71	2265214.20
6	499094.25	2265221.25
7	499086.72	2265229.10
8	499086.37	2265229.46
9	499083.50	2265226.85
10	499066.14	2265210.30
11	499065.80	2265208.15
12	499066.76	2265206.18

13	499073.30	2265199.16
1	499078.74	2265193.54

Каталог координат земельного участка с кадастровым номером  
59:32:1160001:276

Система координат МСК 59

№	X	Y
1	2	3
1	499592.18	2264616.02
2	499600.59	2264607.09
3	499601.08	2264606.52
4	499603.78	2264603.49
5	499614.04	2264591.94
6	499610.15	2264589.33
7	499582.88	2264569.35
8	499580.16	2264567.64
9	499559.60	2264588.19
10	499562.22	2264590.50
11	499563.34	2264591.49
1	499592.18	2264616.02

Каталог координат земельного участка с кадастровым номером  
59:32:1160001:281

Система координат МСК 59

№	X	Y
1	2	3
1	499035.62	2265041.13
2	499036.80	2265042.76
3	499031.40	2265047.43
4	499023.99	2265053.34
5	499016.16	2265045.94
6	499009.68	2265039.42
7	499000.60	2265030.43
8	498999.32	2265028.98
9	499012.18	2265016.08
10	499021.72	2265026.33
1	499035.62	2265041.13

Каталог координат земельного участка с кадастровым номером  
59:32:1160001:283

Система координат МСК 59

№	X	Y
1	2	3
1	499762.50	2264215.66

2	499777.00	2264230.31
3	499783.63	2264237.37
4	499784.97	2264238.79
5	499783.99	2264240.75
6	499783.54	2264241.67
7	499780.90	2264244.91
8	499772.39	2264254.50
9	499759.29	2264240.28
10	499750.23	2264232.36
11	499750.17	2264230.47
12	499762.30	2264215.92
1	499762.50	2264215.66

Каталог координат земельного участка с кадастровым номером  
59:32:1160001:292

Система координат МСК 59

№	X	Y
1	2	3
1	499294.58	2264965.25
2	499279.90	2264951.96
3	499279.90	2264951.96
4	499267.99	2264940.29
5	499274.31	2264933.60
6	499276.23	2264931.51
7	499280.62	2264935.16
8	499312.76	2264962.20
9	499314.01	2264963.74
10	499315.13	2264964.68
11	499310.63	2264969.62
12	499306.08	2264974.39
13	499294.96	2264964.85
1	499294.58	2264965.25

Каталог координат земельного участка с кадастровым номером  
59:32:1160001:293

Система координат МСК 59

№	X	Y
1	2	3
1	499823.53	2264137.05
2	499835.91	2264121.99
3	499854.21	2264140.17
4	499855.23	2264141.19
5	499855.70	2264141.76
6	499843.39	2264156.31

7	499842.51	2264155.44
1	499823.53	2264137.05

Каталог координат земельного участка с кадастровым номером  
59:32:1160001:304

Система координат МСК 59

№	X	Y
1	2	3
1	499642.28	2264406.87
2	499642.00	2264406.64
3	499634.14	2264400.26
4	499630.10	2264397.02
5	499605.14	2264376.07
6	499592.20	2264385.81
7	499630.89	2264420.41
1	499642.28	2264406.87

Каталог координат земельного участка с кадастровым номером  
59:32:1160001:322

Система координат МСК 59

№	X	Y
1	2	3
1	499833.81	2264038.11
2	499811.16	2264064.89
3	499826.28	2264076.69
4	499833.48	2264067.84
5	499847.26	2264049.21
1	499833.81	2264038.11

Каталог координат земельного участка с кадастровым номером  
59:32:1160001:325

Система координат МСК 59

№	X	Y
1	2	3
1	498811.42	2265247.50
2	498816.12	2265274.54
3	498817.04	2265279.84
4	498835.31	2265275.24
5	498834.48	2265271.73
6	498830.04	2265252.69
7	498826.60	2265237.84
8	498822.58	2265236.13
9	498811.23	2265246.45
1	498811.42	2265247.50

Каталог координат земельного участка с кадастровым номером  
59:32:1160001:337

Система координат МСК 59

№	X	Y
1	2	3
1	498846.27	2265294.33
2	498849.34	2265306.03
3	498851.92	2265321.39
4	498838.22	2265322.92
5	498820.83	2265323.52
6	498818.35	2265310.59
7	498816.18	2265299.92
1	498846.27	2265294.33

Каталог координат земельного участка с кадастровым номером  
59:32:1160001:338

Система координат МСК 59

№	X	Y
1	2	3
1	498883.68	2265237.06
2	498886.25	2265249.12
3	498889.82	2265248.94
4	498892.15	2265261.45
5	498881.00	2265262.92
6	498877.23	2265263.85
7	498864.50	2265266.91
8	498859.82	2265243.25
9	498867.52	2265241.50
10	498869.52	2265241.05
1	498883.68	2265237.06

Каталог координат земельного участка с кадастровым номером  
59:32:1160001:340

Система координат МСК 59

№	X	Y
1	2	3
1	499499.00	2264728.03
2	499512.36	2264746.76
3	499511.71	2264747.29
4	499491.45	2264764.78
5	499489.14	2264766.77
6	499486.56	2264763.66
7	499475.55	2264750.79
8	499475.60	2264750.75

9	499494.48	2264732.70
1	499499.00	2264728.03

Каталог координат земельного участка с кадастровым номером  
59:32:1160001:344

Система координат МСК 59

№	X	Y
1	2	3
1	499457.04	2264434.86
2	499440.32	2264450.83
3	499427.62	2264463.38
4	499426.19	2264464.80
5	499406.05	2264443.13
6	499407.46	2264441.72
7	499435.37	2264413.80
8	499450.70	2264427.71
1	499457.04	2264434.86

Каталог координат земельного участка с кадастровым номером  
59:32:1160001:348

Система координат МСК 59

№	X	Y
1	2	3
1	499448.04	2264777.20
2	499429.67	2264796.12
3	499445.58	2264811.36
4	499449.16	2264807.74
5	499454.72	2264802.45
6	499463.40	2264793.42
7	499463.83	2264792.97
8	499459.77	2264788.91
1	499448.04	2264777.20

Каталог координат земельного участка с кадастровым номером  
59:32:1160001:360

Система координат МСК 59

№	X	Y
1	2	3
1	499754.84	2264177.70
2	499775.42	2264199.65
3	499775.48	2264199.72
4	499775.03	2264200.29
5	499762.50	2264215.66
6	499762.50	2264215.66

7	499762.30	2264215.92
8	499757.02	2264211.17
9	499757.15	2264211.03
10	499758.00	2264210.14
11	499756.87	2264208.96
12	499747.84	2264199.54
13	499748.23	2264198.61
14	499742.22	2264192.30
15	499742.71	2264191.62
1	499754.84	2264177.70

Каталог координат земельного участка с кадастровым номером  
59:32:1160001:365

Система координат МСК 59

№	X	Y
1	2	3
1	499786.20	2264186.13
2	499775.48	2264199.72
3	499754.84	2264177.70
4	499764.51	2264166.06
1	499786.20	2264186.13

Каталог координат земельного участка с кадастровым номером  
59:32:1160001:371

Система координат МСК 59

№	X	Y
1	2	3
1	499012.57	2265009.03
2	499008.82	2265005.67
3	499004.19	2265001.47
4	498995.14	2264993.67
5	498998.62	2264990.84
6	499001.74	2264988.12
7	499005.13	2264985.10
8	499029.51	2264964.41
9	499040.46	2264975.61
10	499040.85	2264977.62
11	499040.07	2264979.27
12	499037.65	2264981.77
13	499024.19	2264996.66
14	499018.54	2265002.35
15	499014.72	2265006.63
1	499012.57	2265009.03



Каталог координат земельного участка с кадастровым номером  
59:32:1160001:375

Система координат МСК 59

№	X	Y
1	2	3
1	499285.27	2264922.49
2	499321.81	2264952.78
3	499322.97	2264953.74
4	499324.40	2264955.20
5	499323.27	2264956.89
6	499320.46	2264960.53
7	499315.78	2264965.18
8	499315.13	2264964.68
9	499314.01	2264963.74
10	499312.76	2264962.20
11	499280.62	2264935.16
12	499276.23	2264931.51
13	499282.85	2264924.31
1	499285.27	2264922.49

Каталог координат земельного участка с кадастровым номером  
59:32:1160001:389

Система координат МСК 59

№	X	Y
1	2	3
1	499026.00	2265220.40
2	499027.71	2265221.88
3	499015.57	2265231.85
4	499011.86	2265235.10
5	499011.73	2265235.22
6	499010.19	2265234.72
7	499009.23	2265233.46
8	499008.41	2265233.52
9	499001.23	2265236.46
10	498993.14	2265238.75
11	498988.43	2265239.61
12	498988.25	2265239.64
13	498984.55	2265239.58
14	498983.03	2265232.65
15	498998.18	2265223.56
16	499015.69	2265209.74
1	499026.00	2265220.40

Каталог координат земельного участка с кадастровым номером  
59:32:1160001:402

Система координат МСК 59

№	X	Y
1	2	3
1	499726.21	2264446.06
2	499715.60	2264462.18
3	499705.80	2264476.66
4	499697.25	2264490.09
5	499694.01	2264495.28
6	499693.54	2264495.93
7	499692.54	2264495.22
8	499687.55	2264491.86
9	499670.18	2264478.27
10	499667.18	2264475.91
11	499709.25	2264434.17
1	499726.21	2264446.06

Каталог координат земельного участка с кадастровым номером  
59:32:1160001:421

Система координат МСК 59

№	X	Y
1	2	3
1	498849.53	2265147.83
2	498870.93	2265171.56
3	498864.43	2265176.69
4	498865.61	2265178.30
5	498866.98	2265180.19
6	498868.04	2265181.65
7	498870.00	2265184.35
8	498862.48	2265188.12
9	498853.19	2265192.78
10	498848.04	2265195.46
11	498847.20	2265195.78
12	498828.90	2265171.23
13	498828.20	2265163.46
1	498849.53	2265147.83

Каталог координат земельного участка с кадастровым номером  
59:32:1160001:424

Система координат МСК 59

№	X	Y
1	2	3
1	499618.00	2264478.36

2	499634.28	2264493.18
3	499614.14	2264514.88
4	499612.81	2264513.70
5	499596.26	2264498.26
6	499598.02	2264496.68
7	499604.48	2264490.83
8	499611.53	2264484.34
1	499618.00	2264478.36

Каталог координат земельного участка с кадастровым номером  
59:32:1160001:434

Система координат МСК 59

№	X	Y
1	2	3
1	499298.35	2264907.86
2	499299.27	2264908.45
3	499303.60	2264911.97
4	499310.32	2264917.19
5	499323.52	2264927.43
6	499331.31	2264933.76
7	499332.99	2264935.38
8	499332.72	2264935.84
9	499321.81	2264952.78
10	499285.27	2264922.49
11	499296.23	2264910.42
1	499298.35	2264907.86

Каталог координат земельного участка с кадастровым номером  
59:32:1160001:435

Система координат МСК 59

№	X	Y
1	2	3
1	498873.20	2265169.76
2	498889.09	2265157.21
3	498886.44	2265154.77
4	498865.10	2265135.11
5	498849.53	2265147.83
6	498870.93	2265171.56
1	498873.20	2265169.76

Каталог координат земельного участка с кадастровым номером  
59:32:1160001:449

Система координат МСК 59

№	X	Y
---	---	---

1	2	3
1	499172.24	2265008.19
2	499177.47	2265014.07
3	499151.38	2265041.61
4	499132.13	2265023.91
5	499160.40	2264995.62
6	499164.74	2265000.24
7	499165.90	2265001.50
1	499172.24	2265008.19

Каталог координат земельного участка с кадастровым номером  
59:32:1160001:485

Система координат МСК 59

№	X	Y
1	2	3
1	499140.37	2264634.55
2	499169.58	2264605.77
3	499170.87	2264604.51
4	499178.11	2264610.90
5	499182.69	2264615.87
6	499190.71	2264622.25
7	499197.64	2264628.76
8	499198.14	2264629.99
9	499198.31	2264630.14
10	499167.49	2264660.18
1	499140.37	2264634.55

Каталог координат земельного участка с кадастровым номером  
59:32:1160001:488

Система координат МСК 59

№	X	Y
1	2	3
1	498865.10	2265135.11
2	498849.53	2265147.83
3	498828.20	2265163.46
4	498828.20	2265163.25
5	498813.19	2265145.26
6	498847.20	2265117.96
1	498865.10	2265135.11

Каталог координат земельного участка с кадастровым номером  
59:32:1160001:610

Система координат МСК 59

№	X	Y
---	---	---

1	2	3
1	499482.27	2264710.10
2	499484.95	2264712.99
3	499482.72	2264715.20
4	499464.20	2264733.58
5	499445.65	2264714.35
6	499463.12	2264695.93
7	499467.63	2264695.74
1	499482.27	2264710.10

Каталог координат земельного участка с кадастровым номером  
59:32:1160001:615

Система координат МСК 59

№	X	Y
1	2	3
1	499738.35	2264246.81
2	499760.44	2264268.63
3	499754.94	2264274.78
4	499746.41	2264285.04
5	499745.23	2264283.78
6	499725.54	2264262.75
7	499726.06	2264261.95
1	499738.35	2264246.81

Каталог координат земельного участка с кадастровым номером  
59:32:1160001:626

Система координат МСК 59

№	X	Y
1	2	3
1	499221.33	2264601.72
2	499222.18	2264600.96
3	499248.48	2264577.28
4	499249.27	2264576.54
5	499257.38	2264584.92
6	499256.63	2264585.49
7	499255.11	2264587.02
8	499252.93	2264589.36
9	499251.47	2264590.76
10	499251.13	2264593.09
11	499231.25	2264612.72
1	499221.33	2264601.72

Каталог координат земельного участка с кадастровым номером  
59:32:1160001:630

## Система координат МСК 59

№	X	Y
1	2	3
1	499184.00	2264996.85
2	499188.66	2265001.68
3	499189.18	2265001.35
4	499192.55	2265004.61
5	499191.99	2265005.16
6	499184.86	2265012.44
7	499182.03	2265015.32
8	499180.33	2265017.06
9	499177.49	2265014.11
10	499177.47	2265014.07
11	499176.04	2265012.46
12	499172.23	2265008.18
13	499174.66	2265005.85
14	499177.56	2265003.06
1	499184.00	2264996.85

Каталог координат земельного участка с кадастровым номером  
59:32:1160001:633

## Система координат МСК 59

№	X	Y
1	2	3
1	499092.01	2264656.17
2	499072.51	2264638.54
3	499071.37	2264637.68
4	499054.65	2264625.07
5	499046.48	2264636.32
6	499081.52	2264668.28
1	499092.01	2264656.17

Каталог координат земельного участка с кадастровым номером  
59:32:1160001:643

## Система координат МСК 59

№	X	Y
1	2	3
1	499320.20	2264641.00
2	499321.63	2264644.31
3	499328.35	2264652.75
4	499307.89	2264672.75
5	499302.54	2264678.15
6	499286.87	2264664.04
7	499311.89	2264641.30

8	499310.22	2264639.46
9	499309.70	2264638.96
10	499311.89	2264636.66
11	499313.90	2264634.77
12	499316.41	2264637.04
13	499316.67	2264637.31
1	499320.20	2264641.00

Каталог координат земельного участка с кадастровым номером  
59:32:1160001:649

Система координат МСК 59

№	X	Y
1	2	3
1	499199.65	2265012.27
2	499187.62	2265024.63
3	499180.33	2265017.06
4	499182.03	2265015.32
5	499184.86	2265012.44
6	499191.99	2265005.16
7	499192.55	2265004.61
1	499199.65	2265012.27

Каталог координат земельного участка с кадастровым номером  
59:32:1160001:657

Система координат МСК 59

№	X	Y
1	2	3
1	499045.44	2265240.13
2	499035.52	2265248.20
3	499021.65	2265258.36
4	499018.32	2265252.03
5	499020.78	2265250.98
6	499014.01	2265240.85
7	499013.63	2265240.43
8	499014.26	2265238.62
9	499011.73	2265235.22
10	499015.57	2265231.85
11	499027.90	2265221.73
12	499030.38	2265220.03
13	499053.09	2265242.20
14	499049.92	2265245.25
1	499045.44	2265240.13

Каталог координат земельного участка с кадастровым номером  
59:32:1160001:700

Система координат МСК 59

№	X	Y
1	2	3
1	499222.18	2264600.96
2	499210.56	2264589.15
3	499238.16	2264564.83
4	499239.08	2264564.15
5	499249.27	2264576.54
6	499248.48	2264577.28
1	499222.18	2264600.96

Каталог координат земельного участка с кадастровым номером  
59:32:1160001:705

Система координат МСК 59

№	X	Y
1	2	3
1	499710.95	2264432.67
2	499723.97	2264418.29
3	499733.60	2264424.87
4	499780.04	2264462.58
5	499770.88	2264474.07
6	499744.98	2264455.32
1	499710.95	2264432.67

Каталог координат земельного участка с кадастровым номером  
59:32:1160001:707

Система координат МСК 59

№	X	Y
1	2	3
1	499681.32	2264143.40
2	499682.00	2264144.14
3	499691.90	2264154.90
4	499691.13	2264155.76
5	499682.89	2264165.73
6	499680.95	2264164.09
7	499680.49	2264163.71
8	499675.27	2264170.12
9	499672.71	2264168.09
10	499664.88	2264161.88
11	499680.44	2264144.45
1	499681.32	2264143.40



Каталог координат земельного участка с кадастровым номером  
59:32:1160001:708

Система координат МСК 59

№	X	Y
1	2	3
1	499266.88	2264652.63
2	499247.43	2264673.11
3	499244.12	2264670.11
4	499227.86	2264655.39
5	499247.18	2264635.71
6	499254.44	2264641.35
1	499266.88	2264652.63

Каталог координат земельного участка с кадастровым номером  
59:32:1160001:709

Система координат МСК 59

№	X	Y
1	2	3
1	499124.35	2264631.52
2	499152.50	2264659.96
3	499151.80	2264660.62
4	499125.14	2264687.55
5	499124.16	2264686.54
6	499098.18	2264661.62
1	499124.35	2264631.52

Каталог координат земельного участка с кадастровым номером  
59:32:1160001:711

Система координат МСК 59

№	X	Y
1	2	3
1	498898.91	2264931.19
2	498909.86	2264942.29
3	498916.89	2264948.94
4	498920.50	2264953.01
5	498901.54	2264970.40
6	498880.24	2264948.23
1	498898.91	2264931.19

Каталог координат земельного участка с кадастровым номером  
59:32:1160001:712

Система координат МСК 59

№	X	Y
1	2	3

1	499295.17	2264678.31
2	499310.67	2264692.14
3	499290.26	2264713.23
4	499289.96	2264712.92
5	499288.82	2264711.79
6	499282.25	2264705.29
7	499277.63	2264700.74
8	499275.57	2264698.69
1	499295.17	2264678.31

Каталог координат земельного участка с кадастровым номером  
59:32:1160001:713

Система координат МСК 59

№	X	Y
1	2	3
1	498741.58	2265290.74
2	498760.63	2265288.85
3	498762.06	2265288.66
4	498765.54	2265315.93
5	498765.06	2265323.76
6	498761.77	2265324.30
7	498744.30	2265327.11
1	498741.58	2265290.74

Каталог координат земельного участка с кадастровым номером  
59:32:1160001:715

Система координат МСК 59

№	X	Y
1	2	3
1	499478.00	2264457.35
2	499457.04	2264434.86
3	499468.53	2264422.67
4	499489.48	2264445.35
1	499478.00	2264457.35

Каталог координат земельного участка с кадастровым номером  
59:32:1160001:716

Система координат МСК 59

№	X	Y
1	2	3
1	499249.87	2264893.93
2	499250.48	2264894.48
3	499253.49	2264897.13
4	499256.20	2264899.53

5	499282.85	2264924.31
6	499276.23	2264931.51
7	499274.31	2264933.60
8	499267.99	2264940.29
9	499261.27	2264947.44
10	499259.05	2264949.57
11	499255.50	2264945.86
12	499246.99	2264938.28
13	499227.25	2264918.51
1	499249.87	2264893.93

Каталог координат земельного участка с кадастровым номером  
59:32:1160001:718

Система координат МСК 59

№	X	Y
1	2	3
1	499562.22	2264590.50
2	499563.34	2264591.49
3	499592.18	2264616.02
4	499579.44	2264629.80
5	499546.89	2264601.58
6	499559.60	2264588.19
1	499562.22	2264590.50

Каталог координат земельного участка с кадастровым номером  
59:32:1160001:721

Система координат МСК 59

№	X	Y
1	2	3
1	499104.18	2264605.66
2	499117.24	2264619.84
3	499114.96	2264621.76
4	499124.35	2264631.52
5	499098.18	2264661.62
6	499092.01	2264656.17
7	499072.51	2264638.54
8	499071.37	2264637.68
9	499094.76	2264611.67
10	499096.82	2264612.79
1	499104.18	2264605.66

Каталог координат земельного участка с кадастровым номером  
59:32:1160001:728

Система координат МСК 59

№	X	Y
1	2	3
1	499526.10	2264622.85
2	499555.61	2264651.82
3	499539.90	2264672.38
4	499537.81	2264674.50
5	499535.77	2264676.59
6	499506.94	2264650.67
7	499503.97	2264648.00
8	499502.73	2264646.88
1	499526.10	2264622.85

Каталог координат земельного участка с кадастровым номером  
59:32:1160001:729

Система координат МСК 59

№	X	Y
1	2	3
1	499335.81	2264938.12
2	499335.80	2264938.15
3	499324.40	2264955.20
4	499322.97	2264953.74
5	499321.81	2264952.78
6	499332.72	2264935.84
7	499332.99	2264935.38
1	499335.81	2264938.12

Каталог координат земельного участка с кадастровым номером  
59:32:1160001:736

Система координат МСК 59

№	X	Y
1	2	3
1	498990.35	2264838.45
2	499010.44	2264816.77
3	499011.74	2264815.28
4	499034.36	2264835.27
5	499027.72	2264843.22
6	499027.62	2264843.33
7	499027.52	2264843.45
8	498996.71	2264879.19
9	498988.64	2264888.24
10	498980.86	2264896.97
11	498978.71	2264900.10
12	498955.22	2264876.80
13	498956.00	2264875.52

14	498983.85	2264845.47
1	498990.35	2264838.45

Каталог координат земельного участка с кадастровым номером  
59:32:1160001:736

Система координат МСК 59

№	X	Y
1	2	3
1	498990.35	2264838.45
2	499010.44	2264816.77
3	499011.74	2264815.28
4	499034.36	2264835.27
5	499027.72	2264843.22
6	499027.62	2264843.33
7	499027.52	2264843.45
8	498996.71	2264879.19
9	498988.64	2264888.24
10	498980.86	2264896.97
11	498978.71	2264900.10
12	498955.22	2264876.80
13	498956.00	2264875.52
14	498983.85	2264845.47
1	498990.35	2264838.45

Каталог координат земельного участка с кадастровым номером  
59:32:1160001:737

Система координат МСК 59

№	X	Y
1	2	3
1	499813.28	2264254.64
2	499814.33	2264255.84
3	499815.03	2264256.59
4	499814.75	2264257.32
5	499816.50	2264259.39
6	499816.68	2264259.89
7	499819.48	2264263.13
8	499835.97	2264282.37
9	499838.63	2264285.47
10	499849.10	2264297.68
11	499836.64	2264312.58
12	499836.64	2264312.58
13	499836.24	2264312.12
14	499826.69	2264300.94
15	499824.05	2264297.85

16	499802.24	2264272.33
17	499801.45	2264271.69
1	499813.28	2264254.64

Каталог координат земельного участка с кадастровым номером  
59:32:1160001:738

Система координат МСК 59

№	X	Y
1	2	3
1	499645.35	2264612.82
2	499627.15	2264632.10
3	499620.93	2264626.24
4	499618.01	2264623.50
5	499600.59	2264607.09
6	499601.08	2264606.52
7	499603.78	2264603.49
8	499614.04	2264591.94
9	499615.95	2264589.82
10	499617.39	2264588.17
11	499636.15	2264604.71
12	499639.16	2264607.36
1	499645.35	2264612.82

Каталог координат земельного участка с кадастровым номером  
59:32:1160001:744

Система координат МСК 59

№	X	Y
1	2	3
1	499843.28	2264168.81
2	499844.96	2264170.83
3	499861.73	2264191.00
4	499864.12	2264193.48
5	499865.61	2264192.22
6	499875.36	2264177.82
7	499878.43	2264173.24
8	499858.54	2264154.07
9	499855.90	2264151.53
1	499843.28	2264168.81

Каталог координат земельного участка с кадастровым номером  
59:32:1160001:758

Система координат МСК 59

№	X	Y
1	2	3
1		

1	499177.49	2265014.11
2	499180.33	2265017.06
3	499187.62	2265024.63
4	499190.07	2265027.04
5	499184.65	2265032.59
6	499183.96	2265033.33
7	499184.81	2265034.17
8	499187.06	2265036.44
9	499177.59	2265045.69
10	499164.53	2265058.91
11	499130.75	2265025.84
12	499132.13	2265023.91
13	499151.38	2265041.61
14	499177.47	2265014.07
1	499177.49	2265014.11

Каталог координат земельного участка с кадастровым номером  
59:32:1160001:759

Система координат МСК 59

№	X	Y
1	2	3
1	499649.66	2264387.37
2	499670.26	2264404.12
3	499656.90	2264418.59
4	499656.66	2264419.01
5	499642.28	2264406.87
6	499642.00	2264406.64
7	499634.14	2264400.26
1	499649.66	2264387.37

Каталог координат земельного участка с кадастровым номером  
59:32:1160001:764

Система координат МСК 59

№	X	Y
1	2	3
1	499687.94	2264209.45
2	499689.51	2264207.80
3	499701.15	2264195.24
4	499703.21	2264192.40
5	499701.60	2264191.00
6	499692.86	2264184.07
7	499678.35	2264200.02
1	499687.94	2264209.45

Каталог координат земельного участка с кадастровым номером  
59:32:1160001:765

Система координат МСК 59

№	X	Y
1	2	3
1	499675.84	2264170.57
2	499675.27	2264170.12
3	499672.71	2264168.09
4	499664.88	2264161.88
5	499653.39	2264176.01
6	499660.42	2264182.70
7	499663.35	2264185.45
8	499678.35	2264200.02
9	499692.86	2264184.07
1	499675.84	2264170.57

Каталог координат земельного участка с кадастровым номером  
59:32:1160001:769

Система координат МСК 59

№	X	Y
1	2	3
1	499424.79	2264729.08
2	499426.55	2264731.15
3	499443.82	2264752.31
4	499439.61	2264756.09
5	499437.74	2264757.77
6	499436.65	2264758.89
7	499435.50	2264760.07
8	499429.20	2264766.33
9	499428.90	2264766.62
10	499409.83	2264748.24
11	499408.27	2264746.74
12	499408.13	2264746.61
1	499424.79	2264729.08

Каталог координат земельного участка с кадастровым номером  
59:32:1160001:770

Система координат МСК 59

№	X	Y
1	2	3
1	499034.36	2264835.27
2	499027.72	2264843.22
3	499027.62	2264843.33
4	499027.52	2264843.45



5	499048.02	2264861.46
6	499065.04	2264841.78
7	499065.23	2264839.65
8	499048.28	2264821.41
1	499034.36	2264835.27

Каталог координат земельного участка с кадастровым номером  
59:32:1160001:772

Система координат МСК 59

№	X	Y
1	2	3
1	499328.35	2264652.75
2	499342.15	2264668.77
3	499335.88	2264675.54
4	499331.48	2264680.54
5	499324.91	2264687.50
6	499319.17	2264693.58
7	499302.54	2264678.15
8	499307.89	2264672.75
1	499328.35	2264652.75

Каталог координат земельного участка с кадастровым номером  
59:32:1160001:774

Система координат МСК 59

№	X	Y
1	2	3
1	499029.51	2264964.41
2	499005.13	2264985.10
3	499001.74	2264988.12
4	498998.62	2264990.84
5	498995.14	2264993.67
6	498993.83	2264994.66
7	498991.64	2264992.47
8	498987.13	2264988.18
9	498983.96	2264985.16
10	498981.28	2264987.37
11	498979.06	2264985.44
12	498968.31	2264974.73
13	498982.36	2264961.74
14	499004.07	2264938.38
1	499029.51	2264964.41

Каталог координат земельного участка с кадастровым номером  
59:32:1160001:776

## Система координат МСК 59

№	X	Y
1	2	3
1	499489.48	2264445.35
2	499499.58	2264455.26
3	499507.58	2264463.91
4	499510.21	2264466.74
5	499511.30	2264467.82
6	499508.31	2264470.83
7	499506.53	2264472.87
8	499499.75	2264479.08
9	499495.37	2264483.60
10	499494.78	2264484.16
11	499483.91	2264495.44
12	499470.70	2264509.10
13	499469.72	2264508.14
14	499469.72	2264508.14
15	499448.97	2264487.69
16	499450.19	2264486.42
17	499478.00	2264457.35
1	499489.48	2264445.35

Каталог координат земельного участка с кадастровым номером  
59:32:1160001:777

## Система координат МСК 59

№	X	Y
1	2	3
1	499750.17	2264230.47
2	499750.23	2264232.36
3	499738.35	2264246.81
4	499721.24	2264228.88
5	499717.71	2264224.91
6	499716.94	2264224.01
7	499722.09	2264218.33
8	499729.58	2264209.50
1	499750.17	2264230.47

Каталог координат земельного участка с кадастровым номером  
59:32:1160001:780

## Система координат МСК 59

№	X	Y
1	2	3
1	499445.65	2264714.35
2	499464.20	2264733.58

3	499461.51	2264736.31
4	499449.19	2264748.15
5	499446.03	2264751.00
6	499443.82	2264752.31
7	499426.55	2264731.15
8	499424.79	2264729.08
9	499441.66	2264711.60
10	499443.10	2264712.86
11	499444.32	2264714.08
12	499444.93	2264714.69
1	499445.65	2264714.35

Каталог координат земельного участка с кадастровым номером  
59:32:1160001:782

Система координат МСК 59

№	X	Y
1	2	3
1	499833.81	2264038.11
2	499847.26	2264049.21
3	499851.44	2264042.96
4	499869.01	2264021.45
5	499858.71	2264013.39
6	499856.48	2264011.74
7	499855.88	2264011.23
8	499834.67	2264037.05
1	499833.81	2264038.11

Каталог координат земельного участка с кадастровым номером  
59:32:1160001:784

Система координат МСК 59

№	X	Y
1	2	3
1	499786.65	2264314.32
2	499796.42	2264326.06
3	499798.96	2264329.16
4	499807.10	2264339.16
5	499791.08	2264351.11
6	499786.66	2264346.15
7	499764.35	2264319.78
8	499764.33	2264319.76
9	499764.40	2264319.67
10	499768.04	2264315.19
11	499774.01	2264307.83
12	499777.51	2264303.52

13	499777.59	2264303.43
1	499786.65	2264314.32

Каталог координат земельного участка с кадастровым номером  
59:32:1160001:797

Система координат МСК 59

№	X	Y
1	2	3
1	499742.22	2264192.30
2	499748.23	2264198.61
3	499747.84	2264199.54
4	499756.87	2264208.96
5	499758.00	2264210.14
6	499757.15	2264211.03
7	499757.02	2264211.17
8	499762.30	2264215.92
9	499750.17	2264230.47
10	499729.58	2264209.50
1	499742.22	2264192.30

Каталог координат земельного участка с кадастровым номером  
59:32:1160001:800

Система координат МСК 59

№	X	Y
1	2	3
1	499831.37	2264175.30
2	499819.71	2264190.51
3	499799.62	2264168.32
4	499811.37	2264152.46
1	499831.37	2264175.30

Каталог координат земельного участка с кадастровым номером  
59:32:1160001:804

Система координат МСК 59

№	X	Y
1	2	3
1	498839.90	2265270.02
2	498841.27	2265274.00
3	498842.61	2265280.03
4	498845.40	2265289.87
5	498846.27	2265294.33
6	498816.18	2265299.92
7	498812.36	2265281.21
8	498817.04	2265279.84

9	498835.31	2265275.24
10	498834.48	2265271.73
1	498839.90	2265270.02

Каталог координат земельного участка с кадастровым номером  
59:32:1160001:806

Система координат МСК 59

№	X	Y
1	2	3
1	498818.35	2265310.59
2	498820.83	2265323.52
3	498817.20	2265323.04
4	498806.89	2265322.74
5	498787.56	2265323.25
6	498785.90	2265305.07
7	498816.18	2265299.92
1	498818.35	2265310.59

Каталог координат земельного участка с кадастровым номером  
59:32:1160001:811

Система координат МСК 59

№	X	Y
1	2	3
1	499354.04	2264802.95
2	499374.71	2264824.77
3	499359.69	2264839.35
4	499358.79	2264840.28
5	499337.55	2264819.14
1	499354.04	2264802.95

Каталог координат земельного участка с кадастровым номером  
59:32:1160001:1134

Система координат МСК 59

№	X	Y
1	2	3
1	499027.52	2264843.45
2	499048.02	2264861.46
3	499015.49	2264897.02
4	498996.71	2264879.19
1	499027.52	2264843.45

Каталог координат земельного участка с кадастровым номером  
59:32:1160001:1136

Система координат МСК 59

№	X	Y
---	---	---

1	2	3
1	498812.82	2265085.95
2	498832.26	2265103.74
3	498808.57	2265125.79
4	498809.30	2265127.65
5	498804.69	2265130.98
6	498795.99	2265136.56
7	498787.71	2265125.10
8	498781.22	2265115.40
9	498781.53	2265114.44
10	498788.26	2265108.55
1	498812.82	2265085.95

Каталог координат земельного участка с кадастровым номером  
59:32:1160001:1155

Система координат МСК 59

№	X	Y
1	2	3
1	499592.20	2264385.81
2	499630.89	2264420.41
3	499628.40	2264423.53
4	499619.07	2264435.44
5	499617.14	2264433.57
6	499615.53	2264432.02
7	499611.18	2264427.97
8	499608.47	2264425.44
9	499604.64	2264429.44
10	499601.32	2264433.45
11	499598.30	2264430.52
12	499572.43	2264403.69
1	499592.20	2264385.81

Каталог координат земельного участка с кадастровым номером  
59:32:1160001:1158

Система координат МСК 59

№	X	Y
1	2	3
1	499151.80	2264660.62
2	499170.09	2264677.85
3	499163.29	2264683.64
4	499154.95	2264691.88
5	499147.15	2264700.51
6	499141.48	2264706.27
7	499139.66	2264704.40

8	499125.67	2264688.65
9	499124.89	2264687.81
10	499125.14	2264687.55
1	499151.80	2264660.62

Каталог координат земельного участка с кадастровым номером

59:32:1160001:1159

Система координат МСК 59

№	X	Y
1	2	3
1	499190.72	2264576.82
2	499199.01	2264585.76
3	499201.72	2264589.78
4	499178.11	2264610.90
5	499170.87	2264604.51
6	499169.58	2264605.77
7	499166.85	2264602.77
8	499163.94	2264599.70
9	499164.32	2264599.37
10	499164.87	2264598.89
1	499190.72	2264576.82

Каталог координат земельного участка с кадастровым номером

59:32:1160001:1351

Система координат МСК 59

№	X	Y
1	2	3
1	499797.93	2264223.97
2	499795.85	2264226.60
3	499793.30	2264229.51
4	499791.37	2264231.81
5	499790.38	2264232.87
6	499788.43	2264235.15
7	499784.97	2264238.79
8	499783.63	2264237.37
9	499777.00	2264230.31
10	499762.50	2264215.66
11	499775.03	2264200.29
12	499795.24	2264221.30
13	499796.75	2264222.80
1	499797.93	2264223.97

Каталог координат земельного участка с кадастровым номером

59:32:1160001:1355

## Система координат МСК 59

№	X	Y
1	2	3
1	499167.80	2264513.55
2	499195.89	2264546.42
3	499197.46	2264548.16
4	499181.87	2264560.65
5	499179.14	2264562.30
6	499178.37	2264560.84
7	499149.62	2264526.14
1	499167.80	2264513.55

Каталог координат земельного участка с кадастровым номером  
59:32:1160001:1360

## Система координат МСК 59

№	X	Y
1	2	3
1	499354.73	2264743.84
2	499367.78	2264760.63
3	499363.39	2264764.40
4	499361.23	2264766.48
5	499356.62	2264770.90
6	499355.12	2264772.34
7	499353.74	2264773.67
8	499352.95	2264774.42
9	499345.22	2264781.78
10	499320.12	2264779.85
11	499333.56	2264765.76
12	499340.23	2264758.63
13	499342.58	2264756.24
1	499354.73	2264743.84

Каталог координат земельного участка с кадастровым номером  
59:32:1160001:1361

## Система координат МСК 59

№	X	Y
1	2	3
1	499820.89	2264243.49
2	499813.28	2264254.64
3	499801.45	2264271.69
4	499783.57	2264250.65
5	499802.39	2264226.21
1	499820.89	2264243.49



Каталог координат земельного участка с кадастровым номером  
59:32:1160001:1369

Система координат МСК 59

№	X	Y
1	2	3
1	499325.69	2264888.77
2	499324.11	2264890.30
3	499321.39	2264894.06
4	499317.18	2264898.65
5	499314.38	2264899.26
6	499303.60	2264911.97
7	499299.27	2264908.45
8	499289.82	2264902.38
9	499294.34	2264897.28
10	499307.51	2264880.26
11	499310.04	2264877.14
12	499311.97	2264874.76
13	499314.28	2264872.78
14	499315.47	2264872.28
1	499325.69	2264888.77

Каталог координат земельного участка с кадастровым номером  
59:32:1160001:1394

Система координат МСК 59

№	X	Y
1	2	3
1	498945.46	2265132.07
2	498950.64	2265137.05
3	498944.23	2265143.77
4	498935.69	2265150.78
5	498913.80	2265130.26
6	498911.11	2265127.86
7	498924.56	2265114.09
8	498925.65	2265115.09
9	498945.19	2265132.36
1	498945.46	2265132.07

Каталог координат земельного участка с кадастровым номером  
59:32:1160001:1415

Система координат МСК 59

№	X	Y
1	2	3
1	499712.80	2264177.62
2	499691.90	2264154.90

3	499682.00	2264144.14
4	499681.32	2264143.40
5	499693.30	2264129.24
6	499724.62	2264160.62
1	499712.80	2264177.62

Каталог координат земельного участка с кадастровым номером  
59:32:1160001:1421

Система координат МСК 59

№	X	Y
1	2	3
1	498974.64	2265049.52
2	498964.46	2265060.33
3	498944.66	2265039.85
4	498957.13	2265026.36
5	498959.22	2265024.01
6	498959.69	2265023.45
7	498977.99	2265042.82
8	498977.74	2265043.13
9	498975.41	2265046.10
10	498975.54	2265047.56
1	498974.64	2265049.52

Каталог координат земельного участка с кадастровым номером  
59:32:1160001:1440

Система координат МСК 59

№	X	Y
1	2	3
1	499107.64	2264892.72
2	499112.47	2264897.91
3	499128.56	2264912.62
4	499126.93	2264914.39
5	499114.87	2264927.40
6	499093.05	2264907.49
1	499107.64	2264892.72

Каталог координат земельного участка с кадастровым номером  
59:32:1160001:1441

Система координат МСК 59

№	X	Y
1	2	3
1	499743.23	2264506.20
2	499716.26	2264535.82
3	499708.55	2264530.02

4	499705.36	2264527.61
5	499682.75	2264510.60
6	499692.54	2264495.22
7	499693.54	2264495.93
8	499694.01	2264495.28
9	499705.80	2264476.66
1	499743.23	2264506.20

Каталог координат земельного участка с кадастровым номером  
59:32:1160001:1442

Система координат МСК 59

№	X	Y
1	2	3
1	499231.74	2264893.68
2	499234.30	2264895.91
3	499228.65	2264901.84
4	499226.32	2264904.27
5	499215.05	2264915.86
6	499212.90	2264914.26
7	499179.28	2264881.78
8	499182.20	2264878.97
9	499213.28	2264909.28
10	499226.53	2264895.01
11	499195.10	2264866.59
12	499198.32	2264863.50
13	499198.70	2264863.06
14	499202.04	2264865.27
1	499231.74	2264893.68

Каталог координат земельного участка с кадастровым номером  
59:32:1160001:1443

Система координат МСК 59

№	X	Y
1	2	3
1	499714.38	2264277.73
2	499713.84	2264278.32
3	499713.09	2264279.86
4	499712.82	2264279.62
5	499708.41	2264284.29
6	499701.63	2264293.91
7	499678.61	2264269.85
8	499682.16	2264264.47
9	499690.67	2264254.10
10	499709.10	2264272.48

1	499714.38	2264277.73
---	-----------	------------

Каталог координат земельного участка с кадастровым номером  
59:32:1160001:1451

Система координат МСК 59

№	X	Y
1	2	3
1	499023.99	2265053.34
2	499038.30	2265068.28
3	499052.24	2265083.28
4	499049.83	2265085.57
5	499047.20	2265088.23
6	499044.08	2265091.45
7	499041.85	2265093.75
8	499031.25	2265104.69
9	499030.29	2265103.76
10	499027.51	2265101.07
11	499003.64	2265075.61
12	498989.36	2265060.45
13	499001.73	2265047.65
14	499009.68	2265039.42
15	499016.16	2265045.94
1	499023.99	2265053.34

Каталог координат земельного участка с кадастровым номером  
59:32:1160001:1462

Система координат МСК 59

№	X	Y
1	2	3
1	499885.62	2264219.41
2	499886.39	2264220.08
3	499874.13	2264235.06
4	499871.39	2264232.02
5	499852.73	2264210.13
6	499854.93	2264206.99
7	499862.43	2264196.56
8	499863.70	2264194.29
1	499885.62	2264219.41

Каталог координат земельного участка с кадастровым номером  
59:32:1160001:1501

Система координат МСК 59

№	X	Y
1	2	3
1		

1	499876.10	2264177.73
2	499880.62	2264183.42
3	499889.50	2264193.11
4	499897.08	2264199.70
5	499902.15	2264201.22
6	499914.97	2264206.97
7	499918.86	2264208.69
8	499917.18	2264216.13
9	499914.41	2264214.57
10	499898.88	2264207.11
11	499896.71	2264207.09
12	499892.40	2264212.38
13	499886.39	2264220.08
14	499885.62	2264219.41
15	499863.70	2264194.29
16	499864.12	2264193.48
17	499865.61	2264192.22
18	499875.36	2264177.82
1	499876.10	2264177.73

Каталог координат земельного участка с кадастровым номером  
59:32:1160001:1510

Система координат МСК 59

№	X	Y
1	2	3
1	499566.96	2264513.54
2	499588.86	2264491.36
3	499580.90	2264483.34
4	499559.77	2264506.55
5	499558.33	2264507.59
6	499560.99	2264507.73
1	499566.96	2264513.54
1	499593.02	2264536.01
2	499614.14	2264514.88
3	499612.81	2264513.70
4	499591.13	2264534.54
1	499593.02	2264536.01

Каталог координат земельного участка с кадастровым номером  
59:32:1160001:1517

Система координат МСК 59

№	X	Y
1	2	3
1	498852.70	2265209.59

2	498854.16	2265215.89
3	498856.55	2265224.87
4	498857.42	2265232.20
5	498859.82	2265243.25
6	498844.27	2265247.75
7	498838.37	2265249.03
8	498836.51	2265249.42
9	498835.53	2265249.75
10	498831.61	2265229.64
11	498835.17	2265222.51
12	498842.61	2265213.95
13	498848.64	2265211.19
1	498852.70	2265209.59

Каталог координат земельного участка с кадастровым номером  
59:32:1160001:1533

Система координат МСК 59

№	X	Y
1	2	3
1	499247.18	2264635.71
2	499227.86	2264655.39
3	499206.54	2264677.25
4	499196.76	2264687.44
5	499179.15	2264670.92
6	499180.75	2264667.97
7	499185.51	2264662.11
8	499191.63	2264654.80
9	499198.22	2264648.04
10	499200.82	2264645.80
11	499214.71	2264659.78
12	499236.09	2264638.17
13	499242.64	2264631.76
1	499247.18	2264635.71

Каталог координат земельного участка с кадастровым номером  
59:32:1160001:1553

Система координат МСК 59

№	X	Y
1	2	3
1	499327.54	2264628.04
2	499368.68	2264674.19
3	499364.41	2264678.87
4	499367.83	2264681.83
5	499365.03	2264684.20

6	499359.05	2264691.00
7	499354.36	2264696.80
8	499353.36	2264697.64
9	499351.07	2264695.83
10	499341.15	2264707.01
11	499336.88	2264705.35
12	499356.06	2264684.67
13	499342.15	2264668.77
14	499328.35	2264652.75
15	499321.63	2264644.31
16	499320.20	2264641.00
17	499316.67	2264637.31
18	499316.41	2264637.04
19	499322.67	2264631.96
1	499327.54	2264628.04

Каталог координат земельного участка с кадастровым номером  
59:32:1160001:1592

Система координат МСК 59

№	X	Y
1	2	3
1	498935.69	2265150.78
2	498924.93	2265160.73
3	498919.27	2265166.56
4	498917.45	2265168.33
5	498914.66	2265171.12
6	498893.41	2265151.26
7	498893.16	2265148.08
8	498911.11	2265127.86
9	498913.80	2265130.26
1	498935.69	2265150.78

Каталог координат земельного участка с кадастровым номером  
59:32:1160001:1638

Система координат МСК 59

№	X	Y
1	2	3
1	499634.17	2264638.71
2	499614.97	2264660.66
3	499589.62	2264638.41
4	499579.44	2264629.80
5	499592.18	2264616.02
6	499600.59	2264607.10
7	499618.01	2264623.50

8	499620.93	2264626.24
9	499627.15	2264632.10
10	499629.31	2264634.16
1	499634.17	2264638.71

Каталог координат земельного участка с кадастровым номером

59:32:1160001:1684

Система координат МСК 59

№	X	Y
1	2	3
1	499354.73	2264743.84
2	499342.58	2264756.24
3	499340.23	2264758.63
4	499338.23	2264756.83
5	499328.28	2264747.85
6	499324.17	2264744.67
7	499323.84	2264744.95
8	499314.15	2264736.44
9	499308.54	2264731.38
10	499306.15	2264729.56
11	499307.52	2264728.29
12	499323.91	2264709.76
13	499326.75	2264706.80
14	499333.36	2264712.63
15	499343.23	2264722.74
1	499354.73	2264743.84

Каталог координат земельного участка с кадастровым номером

59:32:1160001:1685

Система координат МСК 59

№	X	Y
1	2	3
1	499310.67	2264692.14
2	499326.75	2264706.80
3	499323.91	2264709.76
4	499307.52	2264728.29
5	499306.15	2264729.56
6	499301.90	2264725.19
7	499290.26	2264713.23
8	499290.36	2264713.12
1	499310.67	2264692.14

Каталог координат земельного участка с кадастровым номером

59:32:1160001:1688



## Система координат МСК 59

№	X	Y
1	2	3
1	499300.31	2264854.50
2	499304.85	2264856.36
3	499315.47	2264872.28
4	499314.28	2264872.78
5	499311.97	2264874.76
6	499310.04	2264877.14
7	499307.51	2264880.26
8	499294.34	2264897.28
9	499289.82	2264902.38
10	499273.40	2264889.70
11	499269.42	2264886.24
12	499272.69	2264882.96
13	499273.37	2264882.26
14	499287.94	2264867.25
15	499290.77	2264864.33
1	499300.31	2264854.50

Каталог координат земельного участка с кадастровым номером  
59:32:1160001:1689

## Система координат МСК 59

№	X	Y
1	2	3
1	499267.57	2264876.48
2	499273.37	2264882.26
3	499272.69	2264882.96
4	499269.42	2264886.24
5	499273.40	2264889.70
6	499289.82	2264902.38
7	499298.35	2264907.86
8	499296.23	2264910.42
9	499285.27	2264922.49
10	499282.85	2264924.31
11	499256.20	2264899.53
12	499253.49	2264897.13
13	499250.48	2264894.48
14	499249.87	2264893.93
15	499262.12	2264881.98
1	499267.57	2264876.48

Каталог координат земельного участка с кадастровым номером  
59:32:1160001:1720

Система координат МСК 59

№	X	Y
1	2	3
1	499164.82	2265067.10
2	499164.83	2265066.83
3	499167.82	2265069.68
4	499178.85	2265080.28
5	499180.83	2265082.38
6	499164.96	2265099.03
7	499161.10	2265102.56
8	499160.51	2265101.99
9	499159.02	2265100.40
10	499150.04	2265091.47
11	499151.34	2265090.17
12	499147.83	2265086.63
13	499146.69	2265087.97
14	499144.74	2265086.01
15	499144.33	2265086.41
16	499143.42	2265087.26
17	499140.20	2265084.06
18	499141.14	2265083.18
19	499141.54	2265082.81
20	499139.83	2265081.09
21	499141.72	2265079.21
22	499147.28	2265084.14
1	499164.82	2265067.10

Каталог координат земельного участка с кадастровым номером  
59:32:1160001:1728

Система координат МСК 59

№	X	Y
1	2	3
1	499815.89	2264022.21
2	499824.70	2264029.56
3	499834.67	2264037.05
4	499833.81	2264038.11
5	499811.16	2264064.89
6	499792.92	2264048.23
7	499789.20	2264044.97
8	499813.76	2264020.65

1	499815.89	2264022.21
---	-----------	------------

Каталог координат земельного участка с кадастровым номером  
59:32:1160001:1740

Система координат МСК 59

№	X	Y
1	2	3
1	499249.24	2264877.68
2	499249.63	2264878.05
3	499234.30	2264895.91
4	499231.74	2264893.68
5	499202.04	2264865.27
6	499198.70	2264863.06
7	499203.46	2264857.34
8	499217.03	2264844.47
1	499249.24	2264877.68

Каталог координат земельного участка с кадастровым номером  
59:32:1160002:14

Система координат МСК 59

№	X	Y
1	2	3
1	499483.91	2264495.44
2	499512.12	2264521.19
3	499499.43	2264536.52
4	499497.99	2264536.52
5	499496.59	2264536.52
6	499470.72	2264509.12
7	499470.93	2264508.86
1	499483.91	2264495.44

Каталог координат земельного участка с кадастровым номером  
59:32:1160004:608

Система координат МСК 59

№	X	Y
1	2	3
1	499236.20	2264829.35
2	499267.74	2264858.09
3	499249.63	2264878.05
4	499249.24	2264877.68
5	499217.03	2264844.47
6	499217.59	2264844.02

1	499236.20	2264829.35
---	-----------	------------

Каталог координат земельного участка с кадастровым номером  
59:32:1160004:659

Система координат МСК 59

№	X	Y
1	2	3
1	499686.50	2264388.76
2	499670.26	2264404.12
3	499649.66	2264387.37
4	499674.09	2264366.15
5	499689.76	2264385.80
1	499686.50	2264388.76

Каталог координат земельного участка с кадастровым номером  
59:32:1160004:660

Система координат МСК 59

№	X	Y
1	2	3
1	499811.16	2264064.89
2	499826.28	2264076.69
3	499817.02	2264088.53
4	499806.84	2264101.67
5	499789.23	2264086.62
1	499811.16	2264064.89

Каталог координат земельного участка с кадастровым номером  
59:32:3720008:1132

Система координат МСК 59

№	X	Y
1	2	3
1	499708.47	2264368.83
2	499703.31	2264373.48
3	499689.76	2264385.80
4	499674.09	2264366.15
5	499693.41	2264350.23
1	499708.47	2264368.83

Каталог координат земельного участка с кадастровым номером  
59:32:3720008:1270

Система координат МСК 59

№	X	Y
---	---	---

1	2	3
1	499494.78	2264484.16
2	499522.57	2264510.18
3	499512.12	2264521.19
4	499483.91	2264495.44
1	499494.78	2264484.16

### Каталоги координат образуемых земельных участков

Каталог координат земельного участка 14:3У1

Система координат МСК 59

№	X	Y
1	2	3
1	499872.59	2264074.79
2	499866.73	2264082.13
3	499860.14	2264090.54
4	499880.78	2264113.26
5	499880.96	2264113.47
6	499902.43	2264087.28
7	499896.88	2264047.98
8	499896.51	2264048.31
9	499886.18	2264060.44
10	499882.16	2264065.20
1	499872.59	2264074.79

Каталог координат земельного участка 44:3У1

Система координат МСК 59

№	X	Y
1	2	3
1	499557.52	2264650.32
2	499576.34	2264667.94
3	499579.28	2264670.64
4	499583.98	2264674.93
5	499598.49	2264686.90
6	499579.93	2264706.64
7	499566.03	2264694.62
8	499545.26	2264676.15
9	499544.29	2264676.54
10	499539.90	2264672.38
11	499555.60	2264651.82
1	499557.52	2264650.32

Каталог координат земельного участка 46:3У1

Система координат МСК 59

№	X	Y
1	2	3
1	499183.67	2264503.44
2	499211.36	2264537.31
3	499197.46	2264548.16
4	499195.89	2264546.42
5	499167.80	2264513.55
1	499183.67	2264503.44

## Каталог координат земельного участка 62:3У1

## Система координат МСК 59

№	X	Y
1	2	3
1	499130.76	2264604.24
2	499130.13	2264604.69
3	499124.04	2264610.09
4	499118.61	2264601.34
5	499115.71	2264595.44
6	499119.89	2264591.79
1	499130.76	2264604.24

## Каталог координат земельного участка 79:3У1

## Система координат МСК 59

№	X	Y
1	2	3
1	499638.04	2264511.13
2	499635.44	2264509.08
3	499667.18	2264475.91
4	499670.18	2264478.27
5	499687.54	2264491.86
6	499692.54	2264495.22
7	499682.75	2264510.60
8	499670.98	2264526.35
9	499664.61	2264532.61
10	499639.22	2264512.08
1	499638.04	2264511.13

## Каталог координат земельного участка 147:3У1

## Система координат МСК 59

№	X	Y
1	2	3
1	499474.67	2264749.76
2	499486.56	2264763.66
3	499489.14	2264766.77

4	499494.01	2264772.63
5	499493.66	2264772.95
6	499480.69	2264780.45
7	499472.97	2264781.54
8	499460.85	2264782.20
9	499451.89	2264773.11
10	499460.80	2264764.72
1	499474.67	2264749.76

Каталог координат земельного участка 172:ЗУ1  
Система координат МСК 59

№	X	Y
1	2	3
1	498890.42	2265311.56
2	498912.73	2265303.30
3	498910.90	2265297.75
4	498908.99	2265292.91
5	498902.03	2265269.46
6	498899.83	2265260.94
7	498892.73	2265261.43
8	498880.99	2265262.92
9	498877.23	2265263.85
10	498878.25	2265269.85
11	498880.86	2265290.06
1	498890.42	2265311.56

Каталог координат земельного участка 216:ЗУ1  
Система координат МСК 59

№	X	Y
1	2	3
1	499894.74	2264046.33
2	499896.51	2264048.31
3	499886.18	2264060.44
4	499882.16	2264065.20
5	499872.59	2264074.79
6	499852.21	2264049.77
7	499853.50	2264047.32
8	499864.79	2264033.81
9	499877.34	2264050.04
10	499884.51	2264058.95
1	499894.74	2264046.33

Каталог координат земельного участка 610:ЗУ1  
Система координат МСК 59

№	X	Y
1	2	3
1	499482.27	2264710.10
2	499484.95	2264712.99
3	499482.72	2264715.20
4	499464.20	2264733.58
5	499445.65	2264714.35
6	499444.93	2264714.69
7	499444.32	2264714.08
8	499443.10	2264712.86
9	499441.66	2264711.60
10	499456.86	2264696.19
11	499467.63	2264695.74
1	499482.27	2264710.10

Каталог координат земельного участка 616:3У1  
Система координат МСК 59

№	X	Y
1	2	3
1	499448.55	2264509.90
2	499428.20	2264530.98
3	499427.24	2264532.07
4	499425.21	2264530.06
5	499414.67	2264540.75
6	499391.74	2264517.91
7	499394.50	2264515.30
8	499398.89	2264510.59
9	499399.84	2264510.16
10	499401.20	2264508.74
11	499404.00	2264506.36
12	499411.10	2264503.75
13	499411.90	2264502.44
14	499415.41	2264505.73
15	499417.45	2264507.28
16	499423.05	2264501.14
17	499427.34	2264496.40
18	499427.76	2264495.98
19	499430.91	2264492.77
20	499434.52	2264489.10
21	499441.61	2264494.59
22	499452.34	2264505.98
1	499448.55	2264509.90

Каталог координат земельного участка 636:3У1



## Система координат МСК 59

№	X	Y
1	2	3
1	499886.39	2264220.08
2	499892.40	2264212.38
3	499896.70	2264207.10
4	499898.88	2264207.10
5	499914.40	2264214.57
6	499917.18	2264216.13
7	499912.46	2264229.87
8	499898.49	2264258.40
9	499895.55	2264256.33
10	499891.98	2264253.78
11	499874.13	2264235.06
1	499886.39	2264220.08

## Каталог координат земельного участка 701:3У1

## Система координат МСК 59

№	X	Y
1	2	3
1	498910.89	2265178.69
2	498922.92	2265189.78
3	498923.86	2265193.17
4	498921.07	2265194.19
5	498883.52	2265199.51
6	498869.81	2265201.51
7	498854.76	2265203.07
8	498851.88	2265200.45
9	498849.04	2265197.62
10	498847.20	2265195.78
11	498848.04	2265195.46
12	498853.19	2265192.78
13	498862.48	2265188.12
14	498870.00	2265184.35
15	498889.05	2265190.71
1	498910.89	2265178.69

## Каталог координат земельного участка 713:3У1

## Система координат МСК 59

№	X	Y
1	2	3
1	498741.58	2265290.74
2	498760.63	2265288.85
3	498762.06	2265288.66

4	498765.54	2265315.93
5	498765.06	2265323.76
6	498761.78	2265324.30
7	498744.30	2265327.11
8	498738.44	2265328.05
9	498735.45	2265291.78
10	498738.95	2265291.00
1	498741.58	2265290.74

Каталог координат земельного участка 738:ЗУ1  
Система координат МСК 59

№	X	Y
1	2	3
1	499645.35	2264612.82
2	499645.47	2264612.93
3	499656.28	2264622.96
4	499637.89	2264642.25
5	499634.17	2264638.71
6	499629.31	2264634.16
7	499627.15	2264632.10
8	499620.93	2264626.24
9	499618.01	2264623.50
10	499608.08	2264614.15
11	499600.59	2264607.09
12	499601.08	2264606.52
13	499603.79	2264603.49
14	499605.04	2264602.08
15	499613.99	2264592.01
16	499614.05	2264591.94
17	499615.95	2264589.82
18	499617.39	2264588.17
19	499636.15	2264604.71
20	499639.16	2264607.36
1	499645.35	2264612.82

Каталог координат земельного участка 749:ЗУ1  
Система координат МСК 59

№	X	Y
1	2	3
1	499075.47	2265227.21
2	499076.18	2265226.56
3	499093.12	2265244.68
4	499096.37	2265248.14
5	499094.89	2265253.56

6	499075.73	2265271.00
7	499074.02	2265269.37
8	499072.64	2265267.92
9	499064.03	2265258.78
10	499057.03	2265251.18
11	499059.60	2265248.81
12	499055.98	2265245.02
13	499072.53	2265229.93
1	499075.47	2265227.21

Каталог координат земельного участка 802:3У1  
Система координат МСК 59

№	X	Y
1	2	3
1	499540.66	2264721.20
2	499555.46	2264734.57
3	499536.77	2264753.40
4	499535.54	2264754.30
5	499531.44	2264755.08
6	499520.75	2264742.24
7	499521.26	2264741.83
8	499523.93	2264739.34
9	499527.48	2264735.60
10	499533.52	2264729.23
1	499540.66	2264721.20

Каталог координат земельного участка 1683:3У1  
Система координат МСК 59

№	X	Y
1	2	3
1	499634.17	2264638.71
2	499637.89	2264642.25
3	499618.68	2264663.37
4	499616.09	2264661.63
5	499614.97	2264660.66
6	499589.63	2264638.41
7	499579.44	2264629.80
8	499592.18	2264616.02
9	499600.59	2264607.10
10	499618.01	2264623.50
11	499620.93	2264626.24
12	499627.15	2264632.10
13	499629.31	2264634.16
1	499634.17	2264638.71

## Каталог координат земельного участка 1738:3У1

## Система координат МСК 59

№	X	Y
1	2	3
1	498817.04	2265279.84
2	498812.36	2265281.21
3	498816.18	2265299.92
4	498785.90	2265305.07
5	498784.37	2265297.15
6	498782.19	2265285.96
7	498782.19	2265285.96
8	498779.89	2265274.09
9	498779.50	2265273.25
10	498780.69	2265271.95
11	498795.60	2265259.29
12	498811.23	2265246.45
13	498811.42	2265247.50
14	498816.12	2265274.54
1	498817.04	2265279.84

## Каталог координат земельного участка 15009:3У1

## Система координат МСК 59

№	X	Y
1	2	3
1	499124.07	2264541.09
2	499129.38	2264548.72
3	499136.29	2264557.02
4	499127.08	2264560.26
5	499116.15	2264570.28
6	499112.28	2264565.97
7	499105.40	2264571.54
8	499101.99	2264565.78
9	499099.97	2264562.34
10	499103.06	2264555.94
1	499124.07	2264541.09

## Каталог координат земельного участка :3У18

## Система координат МСК 59

№	X	Y
1	2	3
1	498750.60	2265030.36
2	498776.81	2265043.65
3	498782.00	2265048.12
4	498787.65	2265051.92

5	498791.78	2265054.71
6	498798.26	2265060.00
7	498811.08	2265074.77
8	498827.17	2265089.42
9	498847.52	2265108.02
10	498869.18	2265128.32
11	498886.76	2265144.83
12	498893.41	2265151.26
13	498914.66	2265171.12
14	498930.86	2265186.26
15	498930.13	2265192.71
16	498923.87	2265193.17
17	498922.92	2265189.78
18	498910.89	2265178.69
19	498889.09	2265157.21
20	498886.44	2265154.77
21	498865.10	2265135.11
22	498847.20	2265117.96
23	498832.26	2265103.74
24	498812.82	2265085.95
25	498806.53	2265081.19
26	498796.54	2265073.31
27	498799.18	2265069.50
28	498799.90	2265068.47
29	498784.73	2265054.99
30	498784.29	2265054.60
31	498784.25	2265054.57
32	498776.26	2265048.30
33	498773.63	2265046.99
34	498772.51	2265046.44
35	498772.51	2265046.44
36	498771.52	2265047.50
37	498764.16	2265043.17
38	498755.80	2265038.31
39	498751.26	2265035.91
40	498749.18	2265035.22
41	498747.24	2265034.83
1	498750.60	2265030.36

Каталог координат земельного участка :ЗУ1

Система координат МСК 59

№	X	Y
1	2	3
1	499533.05	2264498.56

2	499543.91	2264486.92
3	499543.89	2264486.72
4	499516.11	2264460.65
5	499512.76	2264457.46
6	499512.35	2264457.35
7	499509.37	2264454.43
8	499509.27	2264454.34
9	499509.02	2264454.59
10	499505.03	2264450.34
11	499499.58	2264455.26
12	499507.58	2264463.91
13	499510.21	2264466.74
14	499511.30	2264467.82
15	499508.31	2264470.83
16	499506.53	2264472.87
17	499507.82	2264473.89
18	499508.63	2264475.77
19	499511.96	2264478.95
1	499533.05	2264498.56

Каталог координат земельного участка :ЗУ2

Система координат МСК 59

№	X	Y
1	2	3
1	498929.49	2265198.37
2	498947.39	2265196.02
3	498959.93	2265196.26
4	498961.85	2265196.89
5	498971.17	2265189.00
6	498983.74	2265176.24
7	498983.17	2265175.65
8	499003.75	2265154.72
9	499002.29	2265153.25
10	499023.42	2265131.31
11	499022.50	2265130.19
12	499042.93	2265108.91
13	499065.00	2265086.79
14	499084.83	2265067.52
15	499107.03	2265044.87
16	499128.11	2265022.96
17	499136.54	2265012.91
18	499158.03	2264993.05
19	499169.51	2264981.33
20	499175.18	2264975.79

21	499174.56	2264972.25
22	499192.12	2264954.22
23	499208.19	2264938.02
24	499227.25	2264918.51
25	499249.87	2264893.93
26	499262.12	2264881.98
27	499267.57	2264876.48
28	499281.33	2264862.69
29	499282.94	2264863.20
30	499283.97	2264862.11
31	499283.30	2264860.72
32	499296.68	2264847.11
33	499307.94	2264836.86
34	499314.95	2264830.25
35	499332.41	2264814.22
36	499349.95	2264798.96
37	499355.78	2264794.49
38	499364.24	2264787.15
39	499366.26	2264785.45
40	499367.47	2264784.41
41	499368.17	2264783.79
42	499369.28	2264782.85
43	499371.29	2264781.08
44	499372.10	2264781.88
45	499378.17	2264776.68
46	499389.37	2264764.66
47	499397.11	2264757.37
48	499399.11	2264755.43
49	499408.13	2264746.61
50	499424.79	2264729.08
51	499441.66	2264711.60
52	499456.86	2264696.19
53	499474.44	2264676.72
54	499487.18	2264663.06
55	499495.00	2264655.02
56	499502.73	2264646.88
57	499526.10	2264622.85
58	499546.89	2264601.58
59	499559.59	2264588.19
60	499580.16	2264567.64
61	499607.18	2264538.80
62	499621.46	2264523.06
63	499635.44	2264509.08

64	499667.18	2264475.91
65	499709.25	2264434.17
66	499710.95	2264432.67
67	499723.97	2264418.29
68	499738.91	2264403.95
69	499752.28	2264392.52
70	499753.24	2264391.42
71	499754.36	2264390.46
72	499757.02	2264389.75
73	499758.82	2264386.70
74	499774.22	2264374.29
75	499778.03	2264376.15
76	499794.26	2264362.91
77	499809.19	2264351.09
78	499824.06	2264340.82
79	499826.70	2264344.11
80	499852.60	2264325.52
81	499850.32	2264322.88
82	499874.59	2264300.09
83	499901.92	2264269.79
84	499904.73	2264265.68
85	499916.14	2264243.71
86	499921.92	2264229.14
87	499925.37	2264215.88
88	499928.98	2264200.82
89	499930.20	2264182.06
90	499930.54	2264159.07
91	499930.53	2264151.86
92	499929.37	2264152.14
93	499929.37	2264152.14
94	499925.20	2264127.83
95	499916.65	2264077.92
96	499914.52	2264051.47
97	499911.62	2264015.53
98	499917.57	2264015.24
99	499921.51	2264015.05
100	499921.51	2264015.05
101	499921.51	2264015.05
102	499919.77	2263998.15
103	499908.28	2263998.67
104	499901.90	2263998.90
105	499893.87	2263999.22
106	499890.18	2264003.34



107	499890.95	2264003.86
108	499891.34	2264009.02
109	499892.39	2264008.97
110	499900.43	2264008.50
111	499901.90	2264019.66
112	499902.92	2264022.78
113	499903.53	2264038.70
114	499894.80	2264042.09
115	499894.41	2264042.22
116	499894.74	2264046.33
117	499896.51	2264048.31
118	499896.88	2264047.98
119	499902.43	2264087.28
120	499907.08	2264090.68
121	499914.07	2264118.55
122	499915.79	2264126.38
123	499918.27	2264134.65
124	499922.04	2264157.23
125	499922.65	2264168.96
126	499922.60	2264173.17
127	499922.37	2264183.01
128	499918.86	2264208.69
129	499917.18	2264216.13
130	499912.46	2264229.87
131	499898.49	2264258.40
132	499884.16	2264276.47
133	499881.92	2264279.72
134	499872.33	2264290.05
135	499869.53	2264293.05
136	499868.83	2264293.85
137	499855.37	2264280.82
138	499851.57	2264276.54
139	499851.18	2264274.52
140	499853.53	2264266.64
141	499856.55	2264261.65
142	499861.88	2264254.61
143	499863.05	2264253.04
144	499864.59	2264248.92
145	499874.13	2264235.06
146	499871.39	2264232.02
147	499858.59	2264248.29
148	499853.39	2264255.97
149	499845.90	2264265.38

150	499848.59	2264268.42
151	499845.15	2264279.49
152	499863.82	2264299.05
153	499859.05	2264304.03
154	499840.56	2264317.38
155	499824.39	2264328.69
156	499816.19	2264331.33
157	499807.10	2264339.16
158	499791.08	2264351.11
159	499772.28	2264365.64
160	499750.74	2264382.13
161	499739.96	2264388.57
162	499726.12	2264400.55
163	499709.92	2264414.59
164	499698.05	2264425.23
165	499697.27	2264425.89
166	499682.46	2264439.51
167	499674.84	2264448.43
168	499655.74	2264469.38
169	499634.28	2264493.18
170	499614.14	2264514.88
171	499593.02	2264536.01
172	499570.83	2264558.83
173	499545.82	2264585.07
174	499538.77	2264592.59
175	499509.18	2264623.04
176	499502.49	2264630.03
177	499479.58	2264653.04
178	499476.67	2264655.80
179	499463.79	2264668.44
180	499446.29	2264685.06
181	499431.62	2264699.85
182	499428.20	2264703.30
183	499410.66	2264721.59
184	499403.24	2264728.82
185	499397.23	2264734.94
186	499394.75	2264737.41
187	499395.38	2264738.02
188	499379.61	2264754.24
189	499375.07	2264758.32
190	499368.42	2264761.33
191	499370.56	2264771.99
192	499363.98	2264777.86

193	499360.99	2264780.54
194	499359.77	2264781.63
195	499358.71	2264781.87
196	499356.82	2264782.09
197	499354.23	2264782.38
198	499341.50	2264793.66
199	499323.11	2264809.79
200	499319.74	2264812.74
201	499313.40	2264818.31
202	499302.67	2264828.54
203	499292.37	2264839.18
204	499278.13	2264852.34
205	499276.68	2264853.05
206	499275.17	2264853.79
207	499272.19	2264853.17
208	499267.74	2264858.09
209	499249.63	2264878.05
210	499234.30	2264895.91
211	499228.65	2264901.84
212	499226.32	2264904.27
213	499215.05	2264915.86
214	499212.90	2264914.26
215	499194.62	2264933.11
216	499197.05	2264935.39
217	499179.43	2264953.47
218	499161.52	2264971.83
219	499158.99	2264970.27
220	499156.92	2264971.44
221	499153.58	2264975.16
222	499144.40	2264984.47
223	499142.73	2264986.06
224	499123.71	2265005.66
225	499117.06	2265011.76
226	499102.69	2265025.59
227	499095.05	2265033.16
228	499098.06	2265036.39
229	499072.80	2265062.32
230	499052.23	2265083.28
231	499049.83	2265085.57
232	499047.20	2265088.23
233	499044.08	2265091.45
234	499041.85	2265093.75
235	499031.25	2265104.69

236	499030.29	2265103.76
237	499020.21	2265114.57
238	499000.42	2265133.11
239	499001.54	2265134.22
240	498985.14	2265151.19
241	498967.94	2265167.41
242	498943.84	2265189.78
243	498930.86	2265186.26
244	498930.13	2265192.71
1	498929.49	2265198.37
1	499460.24	2264677.62
2	499460.64	2264674.02
3	499459.72	2264673.96
4	499459.26	2264677.53
1	499460.24	2264677.62
1	499423.88	2264712.79
2	499424.59	2264712.08
3	499423.88	2264711.39
4	499423.17	2264712.08
1	499423.88	2264712.79
1	499384.90	2264754.06
2	499386.66	2264751.22
3	499385.85	2264750.77
4	499384.04	2264753.52
1	499384.90	2264754.06
1	499386.20	2264766.48
2	499386.91	2264765.76
3	499386.20	2264765.07
4	499385.49	2264765.76
1	499386.20	2264766.48
1	499355.70	2264793.77
2	499356.41	2264793.06
3	499355.70	2264792.37
4	499355.00	2264793.06
1	499355.70	2264793.77

Каталог координат земельного участка :3У3

Система координат МСК 59

№	X	Y
---	---	---

1	2	3
1	499902.43	2264087.28
2	499907.08	2264090.68
3	499879.86	2264122.36
4	499866.93	2264137.85
5	499855.90	2264151.53
6	499843.28	2264168.81
7	499831.46	2264184.34
8	499816.63	2264203.30
9	499809.00	2264214.89
10	499802.39	2264226.21
11	499783.57	2264250.65
12	499769.82	2264265.59
13	499763.19	2264272.74
14	499756.69	2264280.13
15	499756.48	2264280.39
16	499744.11	2264296.04
17	499743.94	2264296.24
18	499728.68	2264316.03
19	499713.82	2264334.15
20	499712.94	2264336.25
21	499705.70	2264341.88
22	499703.35	2264342.96
23	499693.41	2264350.23
24	499674.09	2264366.15
25	499649.66	2264387.37
26	499634.14	2264400.26
27	499630.10	2264397.02
28	499637.19	2264391.44
29	499645.85	2264384.25
30	499646.46	2264383.74
31	499657.75	2264374.43
32	499660.87	2264371.38
33	499673.85	2264360.69
34	499681.28	2264354.72
35	499690.61	2264347.28
36	499702.08	2264338.34
37	499704.22	2264335.44
38	499707.51	2264332.56
39	499708.95	2264332.44
40	499721.36	2264317.66
41	499734.04	2264301.80
42	499746.41	2264285.04

43	499754.94	2264274.78
44	499760.44	2264268.63
45	499772.39	2264254.50
46	499780.90	2264244.91
47	499783.54	2264241.67
48	499784.97	2264238.79
49	499788.43	2264235.15
50	499790.38	2264232.87
51	499791.37	2264231.81
52	499793.30	2264229.51
53	499795.85	2264226.60
54	499797.93	2264223.97
55	499799.64	2264221.23
56	499803.49	2264216.95
57	499806.11	2264211.26
58	499808.91	2264205.90
59	499819.71	2264190.51
60	499831.37	2264175.30
61	499842.18	2264161.32
62	499843.39	2264156.31
63	499855.70	2264141.76
64	499868.03	2264128.56
65	499880.96	2264113.47
66	499902.43	2264087.28
1	499902.43	2264087.28

Каталог координат земельного участка :ЗУ4

Система координат МСК 59

№	X	Y
1	2	3
1	499893.87	2263999.22
2	499890.18	2264003.34
3	499873.34	2264025.66
4	499871.61	2264025.14
5	499864.79	2264033.81
6	499853.50	2264047.32
7	499852.21	2264049.77
8	499848.78	2264054.33
9	499845.71	2264058.40
10	499827.45	2264082.71
11	499814.04	2264099.29
12	499801.44	2264114.38
13	499789.98	2264129.23
14	499777.91	2264146.76

15	499764.51	2264166.06
16	499754.84	2264177.70
17	499742.71	2264191.62
18	499742.22	2264192.30
19	499729.58	2264209.50
20	499722.09	2264218.33
21	499716.94	2264224.01
22	499703.78	2264239.11
23	499690.67	2264254.10
24	499682.16	2264264.47
25	499678.61	2264269.85
26	499673.43	2264273.85
27	499664.25	2264284.62
28	499658.60	2264290.86
29	499646.20	2264301.71
30	499631.91	2264314.00
31	499628.04	2264310.06
32	499638.43	2264300.67
33	499645.46	2264294.96
34	499664.64	2264276.90
35	499673.74	2264267.77
36	499681.48	2264259.36
37	499693.94	2264244.48
38	499701.86	2264235.29
39	499707.33	2264229.36
40	499707.54	2264228.79
41	499716.92	2264218.55
42	499720.22	2264214.15
43	499726.74	2264206.74
44	499734.14	2264196.92
45	499745.19	2264182.29
46	499761.19	2264164.35
47	499773.13	2264146.29
48	499784.71	2264129.39
49	499806.84	2264101.67
50	499817.02	2264088.53
51	499826.28	2264076.69
52	499833.48	2264067.84
53	499847.26	2264049.21
54	499851.44	2264042.96
55	499869.01	2264021.45
56	499887.47	2263999.30
57	499886.35	2263997.08

58	499893.15	2263995.35
1	499893.87	2263999.22

Каталог координат земельного участка :ЗУ5  
Система координат МСК 59

№	X	Y
1	2	3
1	499042.43	2264966.55
2	499043.69	2264960.39
3	499065.55	2264937.12
4	499078.34	2264923.54
5	499093.05	2264907.49
6	499107.65	2264892.72
7	499129.68	2264869.62
8	499133.42	2264870.85
9	499144.53	2264881.56
10	499145.25	2264882.85
11	499144.56	2264883.39
12	499148.20	2264887.05
13	499148.60	2264887.42
14	499150.60	2264885.34
15	499150.92	2264883.05
16	499146.49	2264878.44
17	499138.70	2264870.32
18	499135.92	2264867.43
19	499135.93	2264866.52
20	499135.99	2264862.88
21	499147.39	2264851.86
22	499164.97	2264834.96
23	499169.18	2264832.52
24	499169.86	2264830.21
25	499184.10	2264816.16
26	499190.40	2264814.04
27	499207.44	2264811.58
28	499213.06	2264811.95
29	499217.83	2264814.24
30	499236.20	2264829.35
31	499267.74	2264858.09
32	499272.19	2264853.17
33	499269.13	2264851.74
34	499253.73	2264839.10
35	499238.35	2264824.42
36	499235.96	2264822.67
37	499225.88	2264814.59



38	499222.42	2264810.95
39	499210.02	2264803.96
40	499209.41	2264804.67
41	499206.33	2264801.98
42	499202.30	2264806.51
43	499197.78	2264802.51
44	499195.45	2264805.14
45	499195.45	2264805.14
46	499177.27	2264788.30
47	499150.78	2264762.87
48	499151.09	2264762.55
49	499148.61	2264760.34
50	499145.57	2264757.40
51	499136.28	2264748.98
52	499133.44	2264746.38
53	499117.22	2264730.97
54	499117.87	2264730.27
55	499108.11	2264715.98
56	499104.09	2264719.93
57	499106.10	2264722.07
58	499106.91	2264722.94
59	499110.53	2264727.35
60	499115.05	2264733.43
61	499126.65	2264745.97
62	499143.56	2264761.72
63	499153.29	2264770.73
64	499157.89	2264775.30
65	499161.29	2264778.42
66	499184.83	2264800.85
67	499188.88	2264804.72
68	499186.69	2264807.11
69	499177.24	2264816.62
70	499163.74	2264829.96
71	499147.23	2264846.90
72	499131.12	2264862.47
73	499130.02	2264863.77
74	499127.04	2264866.57
75	499111.66	2264882.11
76	499096.77	2264898.93
77	499082.64	2264914.35
78	499067.96	2264929.17
79	499053.83	2264944.76
80	499050.17	2264948.60

81	499044.43	2264954.65
82	499040.02	2264959.45
83	499037.07	2264961.58
1	499042.43	2264966.55
1	498893.41	2265151.26
2	498893.16	2265148.08
3	498911.11	2265127.86
4	498924.55	2265114.09
5	498936.00	2265098.97
6	498955.96	2265076.19
7	498974.91	2265055.12
8	498977.79	2265051.67
9	498985.75	2265042.97
10	498990.74	2265038.15
11	498997.21	2265031.30
12	498999.32	2265028.98
13	499012.19	2265016.08
14	499026.24	2265001.12
15	499042.66	2264982.74
16	499045.83	2264981.07
17	499040.46	2264975.61
18	499040.85	2264977.62
19	499040.07	2264979.27
20	499037.65	2264981.77
21	499024.19	2264996.66
22	499018.54	2265002.35
23	499014.72	2265006.63
24	499012.57	2265009.03
25	498994.99	2265028.05
26	498994.93	2265028.11
27	498979.55	2265044.24
28	498977.99	2265042.82
29	498977.74	2265043.13
30	498975.41	2265046.10
31	498975.54	2265047.56
32	498974.64	2265049.52
33	498964.46	2265060.33
34	498949.68	2265076.09
35	498950.49	2265077.03
36	498936.52	2265092.10
37	498922.68	2265107.32
38	498916.93	2265114.53

39	498908.85	2265123.52
40	498903.51	2265129.73
41	498892.22	2265142.57
42	498888.35	2265144.17
43	498886.76	2265144.83
1	498893.41	2265151.26

Каталог координат земельного участка :ЗУ6  
Система координат МСК 59

№	X	Y
1	2	3
1	499380.14	2264416.52
2	499402.52	2264439.51
3	499404.77	2264441.82
4	499406.05	2264443.13
5	499426.19	2264464.80
6	499448.97	2264487.69
7	499469.72	2264508.14
8	499470.70	2264509.10
9	499496.59	2264536.52
10	499497.99	2264536.52
11	499499.43	2264536.52
12	499512.12	2264521.19
13	499522.57	2264510.18
14	499533.05	2264498.56
15	499543.91	2264486.92
16	499543.89	2264486.73
17	499554.71	2264475.04
18	499554.03	2264474.67
19	499565.43	2264463.65
20	499576.48	2264452.53
21	499587.15	2264442.06
22	499598.30	2264430.52
23	499598.30	2264430.52
24	499601.32	2264433.45
25	499598.19	2264437.23
26	499588.05	2264447.76
27	499566.63	2264469.47
28	499546.67	2264489.51
29	499543.82	2264492.66
30	499543.03	2264493.96
31	499543.20	2264494.56
32	499541.58	2264496.12
33	499526.76	2264513.36

34	499525.72	2264514.63
35	499505.20	2264537.79
36	499502.61	2264542.86
37	499526.91	2264567.40
38	499527.71	2264568.23
39	499542.89	2264583.94
40	499545.82	2264585.07
41	499538.77	2264592.60
42	499522.03	2264575.26
43	499510.88	2264564.05
44	499506.98	2264567.84
45	499495.19	2264555.70
46	499474.16	2264578.39
47	499470.76	2264579.93
48	499464.42	2264581.11
49	499463.20	2264581.05
50	499460.29	2264577.42
51	499456.60	2264578.87
52	499454.05	2264580.98
53	499436.28	2264599.03
54	499424.89	2264610.65
55	499412.36	2264623.59
56	499409.21	2264620.39
57	499422.38	2264607.23
58	499431.97	2264597.09
59	499434.64	2264594.19
60	499459.77	2264568.17
61	499458.51	2264566.43
62	499438.72	2264547.10
63	499428.16	2264536.44
64	499423.80	2264538.27
65	499402.74	2264553.83
66	499395.19	2264560.68
67	499392.98	2264557.79
68	499406.76	2264545.73
69	499413.52	2264539.60
70	499414.67	2264540.75
71	499425.21	2264530.06
72	499427.24	2264532.07
73	499428.20	2264530.98
74	499431.45	2264533.82
75	499441.91	2264544.89
76	499471.96	2264573.95

77	499475.00	2264571.26
78	499479.07	2264567.03
79	499490.89	2264553.70
80	499495.55	2264547.47
81	499489.66	2264541.60
82	499452.34	2264505.98
83	499441.61	2264494.59
84	499434.52	2264489.10
85	499432.86	2264487.32
86	499413.49	2264468.08
87	499409.08	2264463.91
88	499411.30	2264461.63
89	499395.23	2264444.10
90	499383.47	2264430.42
91	499376.31	2264422.11
92	499375.27	2264420.98
93	499376.85	2264420.06
1	499380.14	2264416.52

Каталог координат земельного участка :ЗУ19

Система координат МСК 59

№	X	Y
1	2	3
1	499127.23	2264944.83
2	499139.21	2264955.67
3	499142.67	2264958.55
4	499156.92	2264971.44
5	499153.58	2264975.16
6	499149.62	2264971.51
7	499133.78	2264956.41
8	499132.17	2264954.72
9	499122.06	2264945.23
10	499120.78	2264946.54
11	499108.46	2264934.47
12	499109.41	2264933.40
13	499111.94	2264930.62
1	499127.23	2264944.83

Каталог координат земельного участка :ЗУ7

Система координат МСК 59

№	X	Y
1	2	3
1	499316.02	2264972.34
2	499316.89	2264971.38

3	499321.76	2264964.71
4	499324.12	2264963.14
5	499327.54	2264958.65
6	499328.10	2264955.90
7	499347.47	2264929.13
8	499346.07	2264922.06
9	499344.45	2264918.37
10	499349.46	2264913.89
11	499346.49	2264911.69
12	499344.16	2264908.88
13	499334.30	2264892.15
14	499334.73	2264891.05
15	499331.75	2264887.56
16	499327.10	2264879.91
17	499324.21	2264873.73
18	499307.52	2264846.43
19	499307.94	2264836.86
20	499296.68	2264847.11
21	499304.85	2264856.36
22	499315.47	2264872.28
23	499325.69	2264888.77
24	499326.75	2264887.98
25	499332.00	2264896.36
26	499336.08	2264903.11
27	499339.52	2264913.96
28	499340.58	2264919.76
29	499340.13	2264928.31
30	499337.17	2264935.64
31	499335.81	2264938.12
32	499335.80	2264938.15
33	499324.40	2264955.20
34	499323.27	2264956.89
35	499320.46	2264960.53
36	499315.78	2264965.18
37	499315.13	2264964.68
38	499311.53	2264968.63
1	499316.02	2264972.34
1	499096.37	2265248.14
2	499103.46	2265245.77
3	499087.98	2265231.02
4	499086.37	2265229.46
5	499083.50	2265226.85

6	499066.14	2265210.30
7	499065.80	2265208.15
8	499066.76	2265206.18
9	499073.30	2265199.16
10	499078.74	2265193.54
11	499110.15	2265161.95
12	499110.26	2265161.81
13	499124.24	2265147.00
14	499140.55	2265130.41
15	499155.29	2265114.98
16	499169.84	2265099.71
17	499183.59	2265085.03
18	499197.33	2265070.18
19	499197.88	2265070.67
20	499198.23	2265070.32
21	499208.83	2265059.04
22	499214.25	2265052.95
23	499223.78	2265042.33
24	499227.05	2265038.64
25	499230.33	2265035.05
26	499244.06	2265019.53
27	499244.80	2265020.26
28	499260.57	2265003.20
29	499277.20	2264985.09
30	499285.84	2264976.59
31	499285.71	2264974.64
32	499283.62	2264972.64
33	499275.45	2264980.63
34	499273.48	2264982.77
35	499272.72	2264983.56
36	499269.29	2264987.16
37	499264.50	2264992.21
38	499261.98	2264994.87
39	499255.14	2265002.06
40	499245.23	2265012.47
41	499229.49	2265029.40
42	499225.41	2265028.66
43	499198.90	2265004.05
44	499196.27	2265000.94
45	499190.67	2264993.92
46	499189.70	2264993.89
47	499176.85	2264979.75
48	499175.18	2264975.79

49	499169.51	2264981.33
50	499172.02	2264983.77
51	499176.88	2264988.94
52	499183.29	2264995.26
53	499184.36	2264996.50
54	499184.00	2264996.85
55	499188.66	2265001.68
56	499189.18	2265001.35
57	499192.55	2265004.61
58	499199.65	2265012.27
59	499221.84	2265034.74
60	499222.26	2265035.85
61	499222.03	2265037.32
62	499220.73	2265039.48
63	499215.41	2265046.08
64	499209.63	2265052.29
65	499205.45	2265056.58
66	499196.74	2265065.85
67	499195.79	2265066.84
68	499195.44	2265067.19
69	499180.83	2265082.38
70	499164.96	2265099.03
71	499161.10	2265102.56
72	499157.32	2265107.00
73	499147.85	2265116.61
74	499132.41	2265132.40
75	499118.70	2265146.01
76	499105.06	2265160.31
77	499091.23	2265174.78
78	499081.31	2265185.13
79	499074.71	2265192.31
80	499055.16	2265212.41
81	499056.82	2265214.04
82	499059.40	2265213.33
83	499068.09	2265220.20
84	499075.47	2265227.21
85	499076.18	2265226.56
86	499093.12	2265244.68
1	499096.37	2265248.14

Каталог координат земельного участка :ЗУ8  
Система координат МСК 59

№	X	Y
1	2	3



1	498971.17	2265189.00
2	498973.01	2265199.89
3	498977.52	2265213.18
4	498983.02	2265232.65
5	498984.55	2265239.58
6	498988.25	2265239.64
7	498988.43	2265239.61
8	498993.14	2265238.75
9	499001.23	2265236.46
10	499008.40	2265233.52
11	499009.23	2265233.46
12	499010.19	2265234.72
13	499011.73	2265235.22
14	499014.26	2265238.62
15	499013.63	2265240.43
16	499010.82	2265237.35
17	498985.43	2265244.51
18	498988.79	2265264.00
19	498989.15	2265274.77
20	498989.89	2265280.86
21	498984.72	2265288.18
22	498966.71	2265291.53
23	498951.61	2265298.02
24	498952.25	2265299.67
25	498937.10	2265304.94
26	498935.93	2265302.32
27	498918.94	2265308.25
28	498898.49	2265315.49
29	498888.62	2265318.45
30	498875.54	2265321.54
31	498864.70	2265324.56
32	498832.83	2265331.11
33	498822.79	2265333.02
34	498801.55	2265332.57
35	498772.93	2265334.05
36	498727.59	2265339.30
37	498724.02	2265291.49
38	498729.52	2265290.79
39	498734.69	2265290.11
40	498738.80	2265289.73
41	498738.95	2265291.00
42	498735.45	2265291.78
43	498738.44	2265328.05

44	498744.30	2265327.11
45	498761.78	2265324.30
46	498765.06	2265323.76
47	498765.64	2265324.93
48	498787.56	2265323.25
49	498806.89	2265322.74
50	498817.20	2265323.04
51	498820.83	2265323.52
52	498838.21	2265322.92
53	498851.93	2265321.39
54	498853.23	2265321.53
55	498855.36	2265321.44
56	498870.73	2265317.91
57	498890.42	2265311.56
58	498912.73	2265303.30
59	498933.13	2265295.28
60	498980.09	2265275.84
61	498981.42	2265274.06
62	498972.53	2265231.57
63	498970.47	2265221.74
64	498970.35	2265221.30
65	498966.72	2265207.52
66	498964.09	2265198.17
67	498961.85	2265196.89
1	498971.17	2265189.00

Каталог координат земельного участка :ЗУ9

Система координат МСК 59

№	X	Y
1	2	3
1	498779.50	2265273.25
2	498776.15	2265265.95
3	498777.77	2265265.38
4	498802.35	2265244.25
5	498826.68	2265223.01
6	498829.59	2265220.63
7	498836.53	2265213.70
8	498845.43	2265206.02
9	498845.12	2265202.62
10	498851.88	2265200.45
11	498854.76	2265203.07
12	498869.81	2265201.51
13	498883.52	2265199.51
14	498921.07	2265194.19

15	498923.86	2265193.17
16	498930.13	2265192.71
17	498929.49	2265198.37
18	498916.44	2265200.51
19	498916.31	2265199.99
20	498908.38	2265201.16
21	498903.50	2265201.91
22	498883.32	2265204.98
23	498881.72	2265207.04
24	498881.30	2265209.55
25	498884.76	2265226.84
26	498887.46	2265238.61
27	498889.82	2265248.94
28	498886.24	2265249.12
29	498883.68	2265237.06
30	498883.05	2265234.74
31	498878.29	2265211.45
32	498877.61	2265208.14
33	498876.20	2265205.87
34	498859.88	2265208.45
35	498852.70	2265209.59
36	498848.64	2265211.19
37	498842.61	2265213.95
38	498835.17	2265222.51
39	498831.61	2265229.64
40	498835.53	2265249.75
41	498837.77	2265261.43
42	498839.90	2265270.02
43	498834.48	2265271.73
44	498830.04	2265252.69
45	498826.60	2265237.84
46	498822.58	2265236.13
47	498811.23	2265246.45
48	498795.60	2265259.29
49	498780.69	2265271.95
1	498779.50	2265273.25

Каталог координат земельного участка :ЗУ10  
Система координат МСК 59

№	X	Y
1	2	3
1	498828.20	2265163.46
2	498828.90	2265171.23
3	498847.20	2265195.78

4	498849.04	2265197.62
5	498851.88	2265200.45
6	498845.12	2265202.62
7	498844.79	2265201.10
8	498836.35	2265189.78
9	498830.52	2265181.44
10	498828.07	2265179.07
11	498825.43	2265177.74
12	498822.09	2265177.38
13	498819.08	2265178.59
14	498801.79	2265191.10
15	498777.50	2265210.20
16	498772.61	2265213.57
17	498771.08	2265210.62
18	498768.56	2265202.46
19	498768.82	2265202.30
20	498771.37	2265200.20
21	498772.36	2265199.56
22	498776.69	2265204.31
23	498778.29	2265203.43
24	498790.59	2265194.03
25	498795.80	2265189.71
26	498811.88	2265177.98
27	498824.49	2265167.99
1	498828.20	2265163.46

Каталог координат земельного участка :ЗУ11

Система координат МСК 59

№	X	Y
1	2	3
1	499211.36	2264537.31
2	499215.08	2264543.04
3	499194.34	2264560.15
4	499192.38	2264563.35
5	499192.26	2264566.20
6	499192.93	2264568.82
7	499198.93	2264576.58
8	499210.56	2264589.15
9	499222.18	2264600.96
10	499221.33	2264601.72
11	499231.25	2264612.72
12	499239.84	2264622.09
13	499245.32	2264627.20
14	499259.37	2264639.28

15	499277.79	2264656.65
16	499286.87	2264664.04
17	499302.54	2264678.15
18	499319.17	2264693.58
19	499332.38	2264705.25
20	499334.90	2264707.48
21	499336.78	2264705.45
22	499336.88	2264705.35
23	499341.15	2264707.01
24	499342.25	2264712.24
25	499362.15	2264745.57
26	499375.07	2264758.32
27	499368.42	2264761.33
28	499367.78	2264760.63
29	499354.73	2264743.84
30	499343.24	2264722.74
31	499333.37	2264712.63
32	499326.75	2264706.80
33	499310.67	2264692.14
34	499295.17	2264678.31
35	499279.99	2264663.97
36	499266.89	2264652.63
37	499254.43	2264641.35
38	499247.18	2264635.71
39	499242.64	2264631.76
40	499225.14	2264614.92
41	499212.67	2264601.36
42	499202.58	2264590.11
43	499201.72	2264589.78
44	499199.01	2264585.76
45	499190.71	2264576.82
46	499179.13	2264562.30
47	499181.86	2264560.65
48	499197.46	2264548.16
49	499211.36	2264537.31
1	499211.36	2264537.31

Каталог координат земельного участка :ЗУ12  
Система координат МСК 59

№	X	Y
1	2	3
1	499099.97	2264562.34
2	499101.99	2264565.78
3	499105.40	2264571.54

4	499103.48	2264573.13
5	499107.04	2264578.38
6	499119.89	2264591.79
7	499115.71	2264595.44
8	499118.61	2264601.34
9	499124.04	2264610.09
10	499133.70	2264626.56
11	499140.37	2264634.55
12	499167.49	2264660.18
13	499179.15	2264670.92
14	499196.76	2264687.44
15	499225.61	2264715.88
16	499231.69	2264709.98
17	499250.81	2264728.17
18	499262.25	2264739.06
19	499263.90	2264744.06
20	499262.70	2264746.57
21	499258.80	2264750.85
22	499274.43	2264765.00
23	499288.45	2264771.94
24	499289.35	2264772.38
25	499289.92	2264772.66
26	499292.38	2264770.12
27	499297.11	2264770.59
28	499301.82	2264774.69
29	499306.02	2264776.76
30	499320.12	2264779.85
31	499345.22	2264781.78
32	499348.82	2264782.28
33	499352.05	2264782.45
34	499354.23	2264782.38
35	499341.50	2264793.66
36	499334.30	2264788.58
37	499312.02	2264785.06
38	499292.08	2264781.90
39	499281.52	2264779.96
40	499278.63	2264782.61
41	499263.03	2264767.48
42	499242.44	2264751.63
43	499220.98	2264729.96
44	499208.10	2264716.54
45	499207.73	2264716.26
46	499208.10	2264716.54

47	499209.82	2264714.24
48	499208.99	2264713.66
49	499207.30	2264715.92
50	499207.30	2264715.92
51	499177.27	2264685.19
52	499176.57	2264684.47
53	499170.09	2264677.85
54	499151.80	2264660.62
55	499152.50	2264659.96
56	499124.35	2264631.52
57	499114.96	2264621.76
58	499117.24	2264619.84
59	499104.18	2264605.66
60	499109.10	2264601.36
61	499105.99	2264598.12
62	499100.67	2264591.19
63	499091.33	2264575.80
64	499089.00	2264569.59
1	499099.97	2264562.34
1	499342.72	2264782.04
2	499342.59	2264782.95
3	499339.30	2264782.38
4	499339.49	2264781.38
1	499342.72	2264782.04
1	499120.11	2264620.63
2	499116.55	2264623.41
3	499115.89	2264622.72
4	499119.50	2264619.85
1	499120.11	2264620.63
1	499289.35	2264772.38
2	499288.94	2264773.30
3	499288.03	2264772.88
4	499288.45	2264771.94
1	499289.35	2264772.38
1	499148.49	2264654.36
2	499147.78	2264655.07
3	499147.08	2264654.36
4	499147.78	2264653.66
1	499148.49	2264654.36

1	499252.17	2264746.55
2	499251.46	2264747.27
3	499250.76	2264746.55
4	499251.46	2264745.86
1	499252.17	2264746.55
1	499177.98	2264684.47
2	499177.27	2264685.19
3	499176.57	2264684.47
4	499177.27	2264683.77
1	499177.98	2264684.47

Каталог координат земельного участка :ЗУ13

Система координат МСК 59

№	X	Y
1	2	3
1	498979.06	2264739.70
2	498989.10	2264751.39
3	498998.08	2264761.86
4	499000.70	2264764.91
5	499001.93	2264766.34
6	499016.38	2264783.43
7	499031.22	2264799.44
8	499045.02	2264812.62
9	499058.13	2264825.85
10	499069.22	2264836.70
11	499065.23	2264839.65
12	499048.27	2264821.41
13	499025.56	2264799.48
14	499015.18	2264789.03
15	499004.04	2264777.83
16	499004.81	2264777.03
17	498990.98	2264762.08
18	498989.00	2264759.94
19	498982.73	2264752.97
20	498982.03	2264753.56
21	498975.65	2264747.37
22	498972.78	2264746.26
1	498979.06	2264739.70

Каталог координат земельного участка :ЗУ14

Система координат МСК 59

№	X	Y
---	---	---



1	2	3
1	499069.22	2264836.70
2	499071.55	2264838.98
3	499072.39	2264840.20
4	499060.80	2264852.73
5	499055.86	2264858.08
6	499028.78	2264887.31
7	499020.11	2264897.47
8	499000.56	2264919.79
9	498996.75	2264917.97
10	499015.49	2264897.02
11	499048.02	2264861.46
12	499065.04	2264841.78
13	499065.23	2264839.65
1	499069.22	2264836.70

Каталог координат земельного участка :ЗУ15

Система координат МСК 59

№	X	Y
1	2	3
1	498916.62	2264804.54
2	498925.41	2264813.17
3	498908.22	2264830.62
4	498914.67	2264836.84
5	498915.83	2264837.75
6	498917.57	2264839.46
7	498918.26	2264840.15
8	498921.70	2264843.56
9	498931.08	2264852.85
10	498945.76	2264866.87
11	498955.22	2264876.80
12	498978.71	2264900.10
13	498977.49	2264901.54
14	498994.26	2264918.16
15	498996.75	2264917.97
16	499000.56	2264919.79
17	499003.36	2264922.58
18	499003.98	2264924.18
19	499011.83	2264931.55
20	499014.26	2264934.06
21	499021.30	2264941.45
22	499018.93	2264943.65
23	499023.07	2264947.68
24	499024.93	2264949.34

25	499027.89	2264952.62
26	499037.07	2264961.58
27	499042.43	2264966.55
28	499062.30	2264985.98
29	499102.69	2265025.59
30	499095.05	2265033.16
31	499081.91	2265019.05
32	499069.80	2265006.23
33	499053.43	2264989.20
34	499045.83	2264981.07
35	499040.46	2264975.61
36	499029.51	2264964.41
37	499004.07	2264938.38
38	499004.38	2264938.20
39	498991.04	2264925.53
40	498988.65	2264924.35
41	498988.05	2264920.24
42	498979.24	2264912.38
43	498976.68	2264910.61
44	498973.64	2264910.87
45	498970.02	2264913.12
46	498967.19	2264915.84
47	498963.32	2264911.97
48	498946.85	2264894.51
49	498951.99	2264889.66
50	498928.68	2264865.82
51	498907.91	2264845.64
52	498905.02	2264848.27
53	498904.09	2264847.03
54	498901.72	2264844.51
55	498889.16	2264831.13
1	498916.62	2264804.54

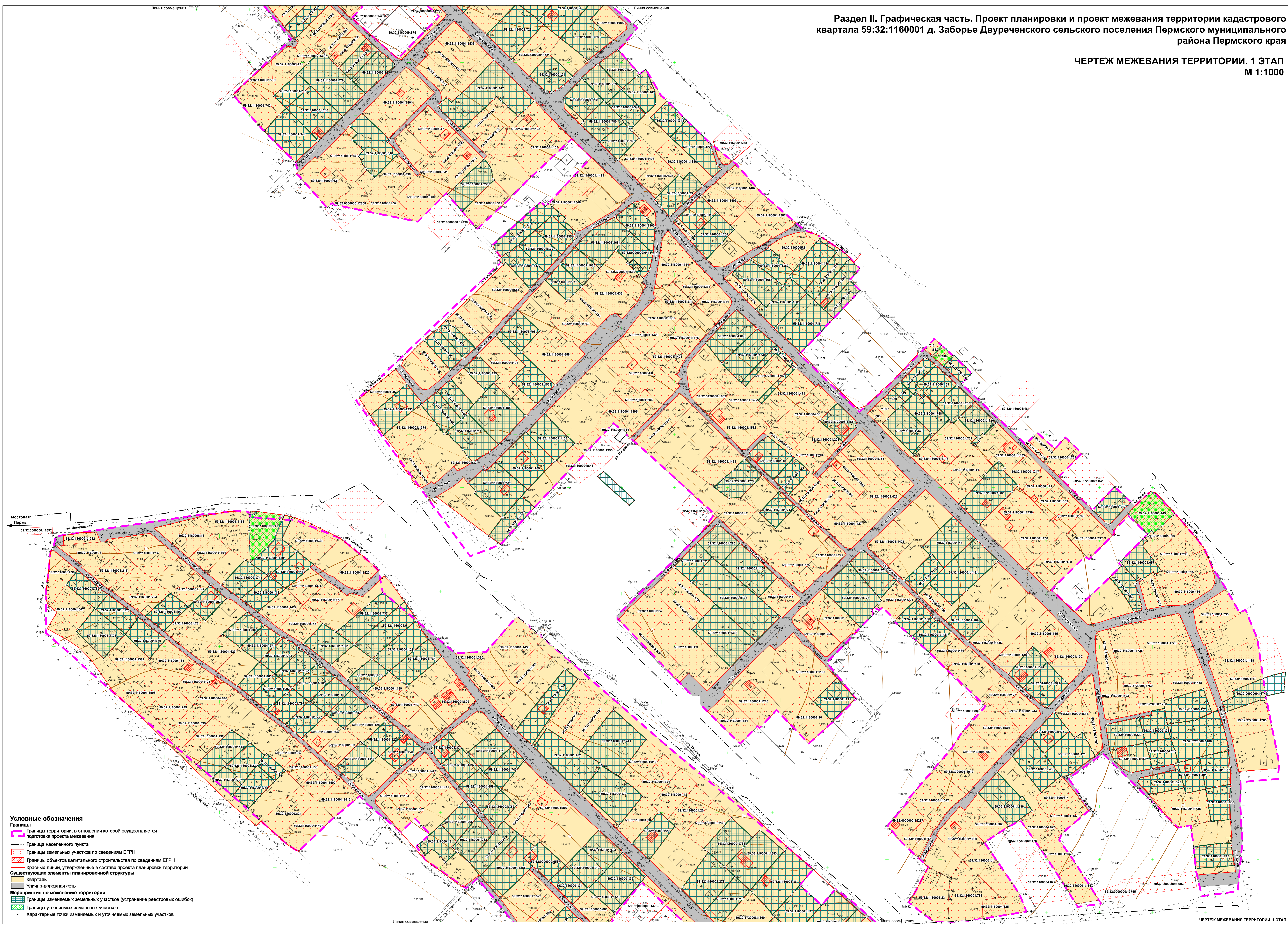
Каталог координат земельного участка :ЗУ16

Система координат МСК 59

№	X	Y
1	2	3
1	499355.78	2264794.49
2	499356.39	2264796.98
3	499359.00	2264799.90
4	499366.46	2264808.14
5	499369.78	2264811.43
6	499384.09	2264827.03
7	499391.87	2264835.66

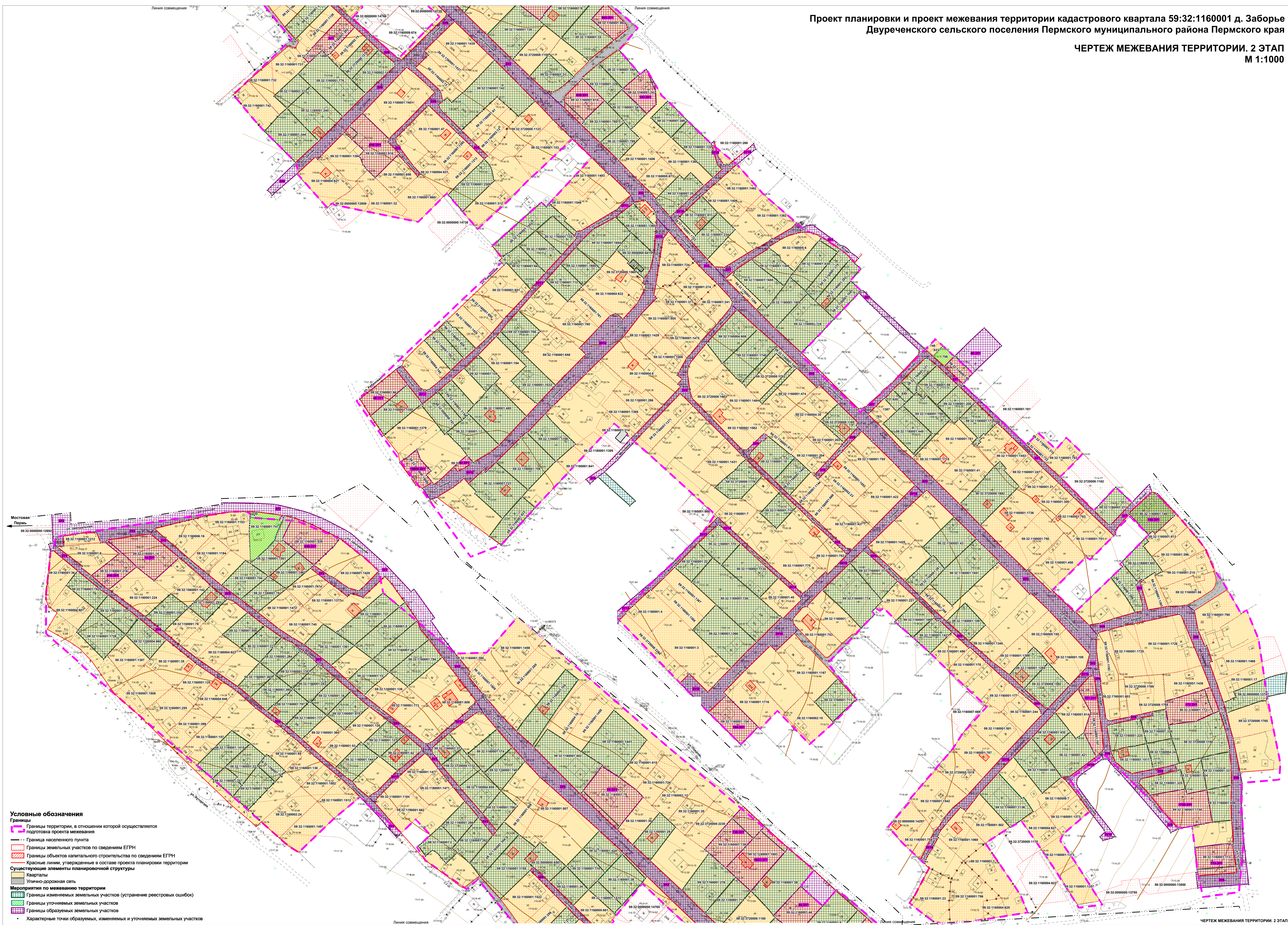
8	499392.66	2264836.89
9	499399.69	2264844.09
10	499403.88	2264839.89
11	499418.01	2264835.44
12	499423.66	2264833.82
13	499426.20	2264836.48
14	499412.62	2264840.07
15	499409.10	2264841.81
16	499404.84	2264845.22
17	499404.41	2264845.74
18	499403.77	2264847.66
19	499403.82	2264849.74
20	499404.47	2264851.03
21	499421.13	2264870.99
22	499423.95	2264873.76
23	499418.68	2264875.56
24	499409.62	2264864.46
25	499406.80	2264861.00
26	499404.34	2264858.00
27	499404.34	2264858.00
28	499398.92	2264851.88
29	499389.09	2264840.80
30	499387.57	2264839.08
31	499381.10	2264831.66
32	499378.30	2264828.68
33	499374.71	2264824.77
34	499354.04	2264802.95
35	499349.95	2264798.96
1	499355.78	2264794.49





- Условные обозначения**
- Границы**
- Границы территории, в отношении которой осуществляется подготовка проекта межевания
  - Граница населенного пункта
  - Границы земельных участков по сведениям ЕГРН
  - Границы объектов капитального строительства по сведениям ЕГРН
- Существующие элементы планировочной структуры**
- Кварталы
  - Улично-дорожная сеть
- Мероприятия по межеванию территории**
- Границы изменяемых земельных участков (устранение реестровых ошибок)
  - Границы уточняемых земельных участков
  - Характерные точки изменяемых и уточняемых земельных участков







**ТОМ 4****Материалы по обоснованию****Раздел I. Цели разработки проекта межевания территории**

Проект межевания территории подготовлен в целях определения местоположения границ, образуемых и изменяемых земельных участков, в соответствии с пунктом 1 части 2 статьи 43 Градостроительного кодекса Российской Федерации.

Проектом межевания территории не предусмотрено установление, изменение, отмена красных линий для застроенных территорий, в границах которых не планируется размещение новых объектов капитального строительства, а также установление, изменение, отмена красных линий в связи с образованием и (или) изменением земельного участка, расположенного в границах территории, применительно к которой не предусматривается осуществление деятельности по комплексному и устойчивому развитию территории, при условии, что такие установление, изменение, отмена влекут за собой исключительно изменение границ территории общего пользования, предусмотренные пунктом 2 части 2 статьи 43 Градостроительного кодекса Российской Федерации.

**Раздел II. Материалы по обоснованию проекта межевания территории**

Проект межевания территории разработан в составе проекта планировки территории, в связи с чем, отсутствует необходимость дублирования информации, касающейся описания существующей характеристики территории, а также границ зон с особыми условиями использования территории.

Вышеуказанная информация представлена в Томе 2 «Проект планировки территории. Материалы по обоснованию».

### Раздел III. Перечень существующих земельных участков

№	Кадастровый номер	Адрес земельного участка	Землепользователь (правообладатель)	Форма собственности / вид права на земельный участок	Вид разрешенного использования	Площадь, кв.м
420	59:32:0000000:6415	Двуреченское сельское поселение, д. Заборье	физическое лицо	частная собственность	для ведения личного подсобного хозяйства	783
421	59:32:0000000:6587	Двуреченское сельское поселение, д. Заборье	физическое лицо	частная собственность	для садоводства	634
422	59:32:0000000:7811	Двуреченское сельское поселение, д. Заборье	физическое лицо	частная собственность	для садоводства	651
423	59:32:1100001:2309	д. Заборье, ул. Рябиновая, з/у 11	физическое лицо	частная собственность	для садоводства	1017
424	59:32:1160001:1	Двуреченское сельское поселение, д. Заборье	физическое лицо	частная собственность	для садоводства	1467
425	59:32:1160001:2	д. Заборье, ул. Дубравная, 37	физическое лицо	частная собственность	для садоводничества	600
426	59:32:1160001:3	Двуреченское сельское поселение, д. Заборье	физическое лицо	частная собственность	для ведения личного подсобного хозяйства	2456
427	59:32:1160001:4	Двуреченское сельское поселение, д. Заборье	физическое лицо	общая долевая собственность	для ведения личного подсобного хозяйства	956
428	59:32:1160001:5	д. Заборье, ул. Центральная, з/у 52	физическое лицо	частная собственность	для садоводства	1064
429	59:32:1160001:6	д. Заборье, ул. Центральная, д. 38	физическое лицо	частная собственность	для садоводства	870

430	59:32:1160001:7	Двуреченское сельское поселение, д. Заборье	физическое лицо	частная собственность	для садоводства	767
431	59:32:1160001:9	д. Заборье, ул. Покровская, д. 6	физическое лицо	частная собственность	для садоводства	1370
432	59:32:1160001:11	д. Заборье, ул. Зеленая, д. 5	физическое лицо	частная собственность	для садоводства	1101
433	59:32:1160001:12	Двуреченское сельское поселение, д. Заборье	физическое лицо	частная собственность	для садоводничества	848
434	59:32:1160001:13	Двуреченское сельское поселение, д. Заборье	физическое лицо	частная собственность	для садоводства	561
435	59:32:1160001:14	Двуреченское сельское поселение, д. Заборье	физическое лицо	общая долевая собственность	для садоводства	1361
436	59:32:1160001:15	Двуреченское сельское поселение, д. Заборье	-	сведения о зарегистрированных правах отсутствуют	для садоводства	1181
437	59:32:1160001:16	д. Заборье, ул. Удачная, уч. № 22	физическое лицо	частная собственность	для садоводства	600
438	59:32:1160001:18	д. Заборье, ул. Мичурина, д.10	физическое лицо	частная собственность	для садоводства	943
439	59:32:1160001:19	д. Заборье, ул. Удачная, уч. № 9	физическое лицо	частная собственность	-	636
440	59:32:1160001:20	д. Заборье, ул. Покровская, д. 18	физическое лицо	частная собственность	для садоводства	829
441	59:32:1160001:21	д. Заборье, ул. Ясная, д. 34	физическое лицо	частная собственность	для садоводства	551
442	59:32:1160001:22	Двуреченское сельское поселение, д. Заборье	физическое лицо	общая совместная собственность	для личного подсобного хозяйства	638
443	59:32:1160001:23	д. Заборье, ул. Берёзовая, д. 2	физическое лицо	общая долевая собственность	для садоводства	1322
444	59:32:1160001:25	Двуреченское сельское поселение, д. Заборье	физическое лицо	частная собственность	для садоводничества	902
445	59:32:1160001:27	Двуреченское сельское поселение, д. Заборье	физическое лицо	частная собственность	для садоводства	680



446	59:32:1160001:28	д. Заборье, ул. Центральная, д. 54	физическое лицо	частная собственность	для садоводства	954
447	59:32:1160001:29	Двуреченское сельское поселение, д. Заборье	физическое лицо	частная собственность	для садоводничества	770
448	59:32:1160001:30	Двуреченское сельское поселение, д. Заборье	физическое лицо	частная собственность	для садоводничества	756
449	59:32:1160001:31	д. Заборье, ул. Центральная, з/у 49а	физическое лицо	индивидуальная собственность	для садоводства	802
450	59:32:1160001:32	д. Заборье, ул. Тупиковая, д. 6	физическое лицо	частная собственность	отдельно стоящие многоквартирные дома 1-3 этажа с приусадебными участками	888
451	59:32:1160001:33	Двуреченское сельское поселение, д. Заборье	физическое лицо	частная собственность	для садоводства	1329
452	59:32:1160001:34	Двуреченское с.п., д. Заборье	физическое лицо	частная собственность	для садоводства	590
453	59:32:1160001:35	д. Заборье, ул. Дубравная, з/у 10	физическое лицо	частная собственность	для садоводничества	1043
454	59:32:1160001:36	д. Заборье, снт Новая Жизнь, квартал 12, участок 8	физическое лицо	частная собственность	для сада	750
455	59:32:1160001:37	д. Заборье, ул. Удачная, 27	физическое лицо	общая долевая собственность	для садоводства	423
456	59:32:1160001:38	д. Заборье, ул. Покровская, д. 10	физическое лицо	частная собственность	для садоводства	1617
457	59:32:1160001:39	Двуреченское сельское поселение, д. Заборье	физическое лицо	частная собственность	для ведения садоводства	1100
458	59:32:1160001:41	д. Заборье, ул. Центральная, д. 89	физическое лицо	частная собственность	для индивидуального жилищного строительства	1514
459	59:32:1160001:42	д. Заборье, снт Новая Жизнь, Квартал 13 Участок 3.	физическое лицо	частная собственность	для садоводства	624
460	59:32:1160001:43	д. Заборье, ул. Центральная, д. 124	физическое лицо	частная собственность	для садоводства	1173
461	59:32:1160001:44	Двуреченское сельское поселение, д. Заборье	физическое лицо	частная собственность	для садоводства	969
462	59:32:1160001:45	д. Заборье, ул. Полевая, 9	физическое лицо	частная	для садоводства	765

				собственность		
463	59:32:1160001:46	д. Заборье, ул. Песочная, 24	физическое лицо	частная собственность	для садоводничества	800
464	59:32:1160001:47	Двуреченское сельское поселение, д. Заборье	физическое лицо	частная собственность	для садоводства	1136
465	59:32:1160001:53	д. Заборье, ул. Дубравная, д.27	физическое лицо	частная собственность	для садоводства	649
466	59:32:1160001:54	Двуреченское сельское поселение, д. Заборье	физическое лицо	частная собственность	для садоводничества	600
467	59:32:1160001:59	Двуреченское сельское поселение, д. Заборье	физическое лицо	частная собственность	для садоводства	780
468	59:32:1160001:60	Двуреченское сельское поселение, д. Заборье	физическое лицо	частная собственность	для садоводства	327
469	59:32:1160001:61	Двуреченское с/п, д. Заборье	физическое лицо	частная собственность	для садоводничества	720
470	59:32:1160001:62	Двуреченское сельское поселение, д. Заборье	физическое лицо	частная собственность	под общественную застройку	112
471	59:32:1160001:63	Двуреченское сельское поселение, д. Заборье	физическое лицо	частная собственность	для садоводства	600
472	59:32:1160001:76	д. Заборье, ул. Дубравная, д. 9	физическое лицо	частная собственность	для садоводства	615
473	59:32:1160001:79	Двуреченское сельское поселение, д. Заборье	физическое лицо	частная собственность	для садоводства	1500
474	59:32:1160001:85	д. Заборье, ул. Дубравная, з/у 22	физическое лицо	частная собственность	для садоводства	503
475	59:32:1160001:86	Двуреченское сельское поселение, д. Заборье	физическое лицо	частная собственность	для садоводства	974
476	59:32:1160001:100	д. Заборье, ул. Центральная, д. 134	физическое лицо	частная собственность	для индивидуального жилищного строительства	1312
477	59:32:1160001:102	д. Заборье, ул. Дубравная, д. 7	физическое лицо	частная собственность		652
478	59:32:0000000:175 (ЕЗ: 59:32:1160001:104, 59:32:3720008:1183 )	д. Заборье, ул. Ясная, з/у 12б	физическое лицо	частная собственность	для садоводства	789
479	59:32:1160001:106	Двуреченское сельское поселение, д. Заборье	физическое лицо	частная собственность	для садоводства	659

480	59:32:1160001:109	Двуреченское сельское поселение, д. Заборье	физическое лицо	частная собственность	для садоводства	670
481	59:32:1160001:121	Двуреченское сельское поселение, д. Заборье	физическое лицо	частная собственность	для садоводства	438
482	59:32:1160001:122	Двуреченское сельское поселение, д. Заборье	физическое лицо	частная собственность	для садоводства	1018
483	59:32:1160001:125	д. Заборье, ул. Дубравная, д. 12	физическое лицо	частная собственность	для садоводства	677
484	59:32:1160001:127	д. Заборье, ул. Удачная, д. 28	физическое лицо	частная собственность	для садоводства	600
485	59:32:1160001:128	Двуреченское сельское поселение, д. Заборье	физическое лицо	частная собственность	для садоводства	626
486	59:32:1160001:129	Двуреченское сельское поселение, д. Заборье	физическое лицо	частная собственность	для садоводства	533
487	59:32:1160001:135	Двуреченское сельское поселение, д. Заборье	физическое лицо	общая долевая собственность	для садоводства	662
488	59:32:1160001:138	д. Заборье, снт Новая жизнь, Квартал 12	физическое лицо	частная собственность	для садоводства	600
489	59:32:1160001:139	Двуреченское сельское поселение, д. Заборье	физическое лицо	частная собственность	для садоводства	638
490	59:32:1160001:142	Двуреченское сельское поселение, д. Заборье	физическое лицо	частная собственность	для личного подсобного хозяйства	2462
491	59:32:1160001:145	Двуреченское сельское поселение, д. Заборье	физическое лицо	частная собственность	для садоводства	600
492	59:32:1160001:147	д. Заборье, ул. Подлесная, з/у 2а	физическое лицо	частная собственность	для садоводства	742
493	59:32:1160001:153	д. Заборье, ул. Центральная, 88	физическое лицо	частная собственность	для садоводства	1328
494	59:32:1160001:154	д. Заборье, ул. Полевая, з/у 2	физическое лицо	частная собственность	для садоводства	982
495	59:32:1160001:157	д. Заборье, ул. Хуторская, з/у 31	физическое лицо	частная собственность	для садоводничества	864
496	59:32:1160001:172	Двуреченское сельское поселение, д. Заборье	физическое лицо	частная собственность	для садоводства	999
497	59:32:1160001:174	Двуреченское сельское поселение, д. Заборье	физическое лицо	частная собственность	для садоводства	700
498	59:32:1160001:188	Двуреченское сельское поселение, д. Заборье	физическое лицо	частная собственность	для садоводства	793
499	59:32:1160001:191	Двуреченское сельское поселение, д. Заборье	-	сведения о зарегистрированных	для садоводства	600

				правах отсутствуют		
500	59:32:1160001:194	Двуреченское сельское поселение, д. Заборье	физическое лицо	частная собственность	для садоводства	1495
501	59:32:1160001:200	д. Заборье, ул. Ясная, д. 24	физическое лицо	частная собственность	для индивидуального жилищного строительства	659
502	59:32:1160001:203	д. Заборье, пер. Тихий, д. 3	физическое лицо	частная собственность	для садоводства	604
503	59:32:1160001:204	д. Заборье, пер. Тихий, д. 5	физическое лицо	частная собственность	для садоводства	635
504	59:32:1160001:206	д. Заборье, ул. Дубравная, д.18	физическое лицо	частная собственность	для садоводства	599
505	59:32:1160001:211	д. Заборье, снт «Новая жизнь», Участок 13/19	физическое лицо	частная собственность	для садоводства	615
506	59:32:1160001:215	Двуреченское сельское поселение, д. Заборье	физическое лицо	частная собственность	для садоводства	952
507	59:32:1160001:216	д. Заборье, ул. Дубравная, д. 3	физическое лицо	частная собственность	отдельно стоящие многоквартирные дома 1-3 этажа с приусадебными участками	685
508	59:32:1160001:220	Двуреченское сельское поселение, д. Заборье	физическое лицо	частная собственность	для садоводничества	820
509	59:32:1160001:221	Двуреченское сельское поселение, д. Заборье	физическое лицо	частная собственность	для садоводства	700
510	59:32:1160001:223	д. Заборье, ул. Хуторская, д. 35	физическое лицо	частная собственность	для садоводства	600
511	59:32:1160001:224	Двуреченское сельское поселение, д. Заборье	физическое лицо	частная собственность	для садоводства	1238
512	59:32:1160001:229	Двуреченское сельское поселение, д. Заборье	физическое лицо	частная собственность	для садоводничества	655
513	59:32:1160001:234	Двуреченское сельское поселение, д. Заборье	физическое лицо	частная собственность	для садоводства	895
514	59:32:1160001:240	д. Заборье, снт «Новая жизнь», участок 11/09	физическое лицо	частная собственность	для садоводства	1350
515	59:32:1160001:244	Двуреченское сельское поселение, д. Заборье	физическое лицо	частная собственность	для садоводства	757
516	59:32:1160001:247	д. Заборье, ул. Ясная, з/у 32	физическое лицо	частная собственность	для садоводства	561

517	59:32:1160001:255	д. Заборье, ул. Хуторская, з/у 27	физическое лицо	частная собственность	для садоводства	902
518	59:32:1160001:256	Двуреченское сельское поселение, д. Заборье	физическое лицо	частная собственность	отдельно стоящие одноквартирные дома 1-3 этажа с приусадебным участком	713
519	59:32:1160001:262	д. Заборье, ул. Удачная, д. 40	физическое лицо	частная собственность	для садоводства	700
520	59:32:1160001:264	д. Заборье, ул. Удачная, з/у 16	физическое лицо	частная собственность	для садоводства	600
521	59:32:1160001:265	Двуреченское сельское поселение, д. Заборье	физическое лицо	частная собственность	для садоводства	1149
522	59:32:1160001:266	д. Заборье, ул. Удачная, д. 38	физическое лицо	частная собственность	для садоводства	582
523	59:32:1160001:273	Двуреченское сельское поселение, д. Заборье	физическое лицо	частная собственность	не установлено	630
524	59:32:1160001:274	д. Заборье, ул. Центральная, д. 100	физическое лицо	частная собственность	для садоводства	834
525	59:32:1160001:276	д. Заборье, ул. Центральная, з/у 43	физическое лицо	частная собственность	для садоводства	1284
526	59:32:1160001:280	Двуреченское сельское поселение, д. Заборье	физическое лицо	частная собственность	для садоводства	532
527	59:32:1160001:281	Двуреченское сельское поселение, д. Заборье	физическое лицо	частная собственность	для садоводства	600
528	59:32:1160001:282	Двуреченское сельское поселение, д. Заборье	физическое лицо	частная собственность	для садоводства	600
529	59:32:1160001:283	д. Заборье, ул. Удачная, д. 20	физическое лицо	частная собственность	для садоводства	600
530	59:32:1160001:286	Двуреченское сельское поселение, д. Заборье	физическое лицо	частная собственность	для садоводства	835
531	59:32:1160001:292	Двуреченское сельское поселение, д. Заборье	физическое лицо	частная собственность	садоводство	660
532	59:32:1160001:293	Двуреченское сельское поселение, д. Заборье	физическое лицо	частная собственность	индивидуальное жилищное строительство	529
533	59:32:1160001:294	д. Заборье, ул. Хуторская, д. 39	физическое лицо	частная собственность	для садоводства	933
534	59:32:1160001:296	д. Заборье, ул. Береговая, д. 40	физическое лицо	общая долевая собственность	для садоводничества	966

535	59:32:1160001:304	Двуреченское сельское поселение, д. Заборье	физическое лицо	частная собственность	для садоводства	845
536	59:32:1160001:305	д. Заборье, ул. Ясная, д. 36	физическое лицо	частная собственность	для садоводничества	587
537	59:32:1160001:307	Двуреченское сельское поселение, д. Заборье	физическое лицо	частная собственность	для садоводничества	750
538	59:32:1160001:310	Двуреченское сельское поселение, д. Заборье	физическое лицо	частная собственность	для садоводства	255
539	59:32:1160001:311	д. Заборье, ул. Зеленая, д. 22	физическое лицо	частная собственность	для садоводства	686
540	59:32:1160001:312	Двуреченское сельское поселение, д. Заборье	физическое лицо	частная собственность	для садоводства	952
541	59:32:1160001:322	д. Заборье, ул. Дубравная, д. 6	физическое лицо	частная собственность	для садоводства	600
542	59:32:1160001:325	Двуреченское сельское поселение, д. Заборье	физическое лицо	частная собственность	для садоводства	600
543	59:32:1160001:337	д. Заборье, ул. Садовая, з/у 12	физическое лицо	частная собственность	для ведения личного подсобного хозяйства	781
544	59:32:1160001:338	д. Заборье, улица Еловая, 7	физическое лицо	частная собственность	для садоводства	600
545	59:32:1160001:340	д. Заборье, ул. Сосновая, д. 3	физическое лицо	частная собственность	для садоводства	696
546	59:32:1160001:341	д. Заборье, ул. Центральная, з/у 102	физическое лицо	частная собственность	для садоводства	701
547	59:32:1160001:343	Двуреченское сельское поселение, д. Заборье	физическое лицо	частная собственность	для садоводства	598
548	59:32:1160001:344	Двуреченское сельское поселение, д. Заборье	физическое лицо	частная собственность	для садоводства	1266
549	59:32:1160001:347	д. Заборье, ул. Подлесная, з/у 4а	физическое лицо	частная собственность	для садоводства	635
550	59:32:1160001:348	Двуреченское сельское поселение, д. Заборье	физическое лицо	частная собственность	для садоводства	600
551	59:32:1160001:356	Двуреченское сельское поселение, д. Заборье	физическое лицо	частная собственность	для садоводства	600
552	59:32:1160001:358	Двуреченское сельское поселение, д. Заборье	физическое лицо	частная собственность	для садоводства	456
553	59:32:1160001:360	Двуреченское сельское поселение, д. Заборье	физическое лицо	частная собственность	для садоводничества	604
554	59:32:1160001:364	д. Заборье, ул. Дубравная, д. 25	физическое лицо	частная собственность	для ведения личного подсобного хозяйства	619

					(приусадебный земельный участок)	
555	59:32:1160001:365	Двуреченское сельское поселение, д. Заборье	физическое лицо	частная собственность	для садоводничества	480
556	59:32:1160001:371	Двуреченское сельское поселение, д. Заборье	физическое лицо	индивидуальная собственность	для садоводства	800
557	59:32:1160001:375	д. Заборье, ул. Ясная, д. 10	физическое лицо	частная собственность	для садоводства	606
558	59:32:1160001:376	д. Заборье, ул. Дубравная, з/у 20	физическое лицо	частная собственность	не установлено	576
559	59:32:0000000:249 (ЕЗ: 59:32:1160001:380, 59:32:3720008:1214	Двуреченское сельское поселение, д. Заборье	физическое лицо	частная собственность	для садоводства	1145
560	59:32:1160001:389	д. Заборье, ул. Садовая, д. 3	физическое лицо	частная собственность	для садоводства	613
561	59:32:1160001:399	д. Заборье, ул. Хуторская, д. 29	физическое лицо	частная собственность	для садоводства	776
562	59:32:1160001:402	Двуреченское сельское поселение, д. Заборье	физическое лицо	частная собственность	жилые дома вышеперечисленных типов с встроено- пристроенными помещениями разрешенных видов использования	1571
563	59:32:1160001:421	д. Заборье, пер. Обуховский, з/у 1	физическое лицо	частная собственность	для садоводства	1200
564	59:32:1160001:422	д. Заборье, ул. Центральная, д. 120	физическое лицо	частная собственность	для садоводничества	1670
565	59:32:1160001:424	Двуреченское сельское поселение, д. Заборье	физическое лицо	частная собственность	для личного подсобного хозяйства	600
566	59:32:1160001:427	д. Заборье, ул. Полевая, д. 15	физическое лицо	частная собственность	отдельно стоящие одноквартирные дома 1-3 этажа с приусадебными участками	1186
567	59:32:1160001:434	Двуреченское сельское поселение, д. Заборье	физическое лицо	частная собственность	для садоводства	900
568	59:32:1160001:435	д. Заборье, ул. Березовая, з/у 16	физическое лицо	частная собственность	для садоводства	700

569	59:32:1160001:449	Двуреченское сельское поселение, д. Заборье	физическое лицо	частная собственность	для садоводства	1000
570	59:32:1160001:458	д. Заборье, ул. Центральная, д. 99	физическое лицо	частная собственность	для садоводства и огородничества	1444
571	59:32:1160001:471	Двуреченское сельское поселение, д. Заборье	физическое лицо	частная собственность	для коллективного сада	1624
572	59:32:1160001:474	д. Заборье, ул. Центральная, з/у 110	физическое лицо	общая совместная собственность	для садоводства	1362
573	59:32:1160001:485	Двуреченское сельское поселение, д. Заборье	физическое лицо	частная собственность	отдельно стоящие многоквартирные дома (коттеджи) 1-3 этажа с придомовыми участками	1614
574	59:32:1160001:486	Двуреченское сельское поселение, д. Заборье	физическое лицо	частная собственность	для садоводства	636
575	59:32:1160001:488	Двуреченское сельское поселение, д. Заборье	физическое лицо	частная собственность	отдельно стоящие многоквартирные дома 1-3 этажа с приусадебными участками	1083
576	59:32:1160001:502	д. Заборье, ул. Берёзовая, д. 8	физическое лицо	частная собственность	для ведения личного подсобного хозяйства	1054
577	59:32:1160001:525	Двуреченское сельское поселение, д. Заборье	физическое лицо	частная собственность	для личного подсобного хозяйства	42
578	59:32:1160001:610	Двуреченское сельское поселение, д. Заборье	физическое лицо	частная собственность	для садоводства	797
579	59:32:1160001:614	Двуреченское сельское поселение, д. Заборье	физическое лицо	частная собственность	для садоводства	833
580	59:32:1160001:615	д. Заборье, ул. Удачная, з/у 24	физическое лицо	частная собственность	для садоводства	641
581	59:32:1160001:616	Двуреченское сельское поселение, д. Заборье	физическое лицо	общая долевая собственность	для садоводства	1320
582	59:32:1160001:621	Двуреченское сельское поселение, д. Заборье	физическое лицо	частная собственность	для садоводства (земли сельскохозяйственного назначения)	617
583	59:32:1160001:623	д. Заборье, ул. Рябиновая, з/у 8	физическое лицо	частная собственность	для садоводства	586
584	59:32:1160001:626	д. Заборье, ул. Песочная, д. 13	физическое лицо	частная	для садоводства	506



				собственность		
585	59:32:1160001:630	д. Заборье, снт «Новая Жизнь», Квартал 3 Участок 43	физическое лицо	частная собственность	для садоводства	191
586	59:32:1160001:632	д. Заборье, ул. Ясная, з/у 13/1	физическое лицо	частная собственность	для садоводства	64
587	59:32:1160001:633	д. Заборье, ул. Зеленая, з/у 4а	физическое лицо	частная собственность	для садоводства	758
588	59:32:1160001:636	д. Заборье, СНТ «Новая Жизнь», участок №13/34	физическое лицо	частная собственность	для садоводства	1034
589	59:32:1160001:643	Двуреченское сельское поселение, д. Заборье	физическое лицо	частная собственность	для садоводства	754
590	59:32:1160001:648	Двуреченское сельское поселение, д. Заборье	физическое лицо	частная собственность	отдельно стоящие одноквартирные дома 1-3 этажа с приусадебными участками	710
591	59:32:1160001:649	д. Заборье, ул. Ясная, з/у 20а	физическое лицо	частная собственность	для садоводства	159
592	59:32:1160001:650	д. Заборье, ул. Песочная, 9	физическое лицо	частная собственность	для садоводства	683
593	59:32:1160001:651	д. Заборье, ул. Песочная, д. 7	физическое лицо	частная собственность	для садоводства	1341
594	59:32:1160001:652	Двуреченское сельское поселение, д. Заборье	физическое лицо	частная собственность	для садоводства	701
595	59:32:1160001:655	Двуреченское сельское поселение, д. Заборье	физическое лицо	частная собственность	для садоводства	621
596	59:32:1160001:656	д. Заборье, ул. Дачная, д. 11а	физическое лицо	общая долевая собственность	для садоводства	808
597	59:32:1160001:657	д. Заборье, снт «Новая жизнь», Участок 12/3	физическое лицо	частная собственность	для садоводства	756
598	59:32:1160001:658	Двуреченское сельское поселение, д. Заборье	физическое лицо	частная собственность	для садоводства	1728
599	59:32:1160001:660	д. Заборье, ул. Тупиковая, д.5	физическое лицо	частная собственность	для садоводства	1082
600	59:32:1160001:669	Двуреченское сельское поселение, д. Заборье	физическое лицо	частная собственность	для садоводничества	600
601	59:32:1160001:700	Двуреченское сельское поселение, д. Заборье	физическое лицо	частная собственность	для садоводства	605
602	59:32:1160001:701	Двуреченское сельское поселение, д. Заборье	физическое лицо	частная собственность	для садоводства	869

603	59:32:1160001:705	Двуреченское сельское поселение, д. Заборье	физическое лицо	частная собственность	для ведения личного подсобного хозяйства	1229
604	59:32:1160001:707	Двуреченское сельское поселение, д. Заборье	физическое лицо	частная собственность	для садоводства	328
605	59:32:1160001:708	Двуреченское сельское поселение, д. Заборье	физическое лицо	частная собственность	для садоводства	723
606	59:32:1160001:709	д. Заборье, ул. Зеленая, д. 6	физическое лицо	частная собственность	для индивидуального жилищного строительства	1513
607	59:32:1160001:710	Двуреченское сельское поселение, д. Заборье	физическое лицо	частная собственность	для садоводства	608
608	59:32:1160001:711	Двуреченское сельское поселение, д. Заборье	физическое лицо	частная собственность	для садоводства	800
609	59:32:1160001:712	Двуреченское сельское поселение, д. Заборье	физическое лицо	частная собственность	для садоводства	600
610	59:32:1160001:713	д. Заборье, ул. Садовая, з/у 18	физическое лицо	частная собственность	для садоводства	685
611	59:32:1160001:714	д. Заборье, улица Мичурина, 19	физическое лицо	частная собственность	для садоводства	587
612	59:32:1160001:715	Двуреченское сельское поселение, д. Заборье	-	муниципальная собственность	для садоводства	500
			физическое лицо	аренда		
613	59:32:1160001:716	д. Заборье, ул. Центральная, д. 75	физическое лицо	частная собственность	для садоводства	1533
614	59:32:1160001:717	Двуреченское сельское поселение, д. Заборье	-	муниципальная собственность	для садоводства	62
			физическое лицо	аренда		
615	59:32:1160001:718	Двуреченское сельское поселение, д. Заборье	физическое лицо	частная собственность	для садоводства	700
616	59:32:1160001:720	д. Заборье, ул. Покровская, д. 20а	физическое лицо	частная собственность	для садоводства	223
617	59:32:1160001:721	д. Заборье, ул. Зеленая, д. 4	физическое лицо	частная собственность	для индивидуального жилищного строительства	1495
618	59:32:1160001:722	Двуреченское сельское поселение, д. Заборье	физическое лицо	частная собственность	для садоводства	115
619	59:32:1160001:724	Двуреченское сельское поселение, д. Заборье	физическое лицо	частная собственность	для садоводства	600

620	59:32:1160001:728	д. Заборье, ул. Центральная, д. 51	физическое лицо	частная собственность	для садоводства	1349
621	59:32:1160001:729	Двуреченское сельское поселение, д. Заборье	физическое лицо	частная собственность	для садоводства	71
622	59:32:1160001:731	д. Заборье, ул. Дубравная, д. 50	физическое лицо	частная собственность	для садоводства	878
623	59:32:1160001:732	д. Заборье, ул. Дубравная, д. 48	физическое лицо	частная собственность	для садоводства	650
624	59:32:1160001:734	Двуреченское сельское поселение, д. Заборье	физическое лицо	частная собственность	для садоводства	1043
625	59:32:1160001:736	Двуреченское сельское поселение, д. Заборье	физическое лицо	частная собственность	для ведения личного подсобного хозяйства	2637
626	59:32:1160001:737	д. Заборье, ул. Центральная, д. 50	физическое лицо	частная собственность	для садоводства	1027
627	59:32:1160001:738	д. Заборье, ул. Покровская, д. 14	физическое лицо	частная собственность	для садоводства	955
628	59:32:1160001:740	Двуреченское сельское поселение, д. Заборье	физическое лицо	частная собственность	для садоводства	600
629	59:32:1160001:742	д. Заборье, ул. Хуторская, з/у 65	физическое лицо	частная собственность	для садоводства	897
630	59:32:1160001:743	д. Заборье, ул. Центральная, з/у 96а	физическое лицо	частная собственность	магазин	147
631	59:32:1160001:744	д. Заборье, ул. Удачная, д. 7	физическое лицо	частная собственность	для садоводства	729
632	59:32:1160001:745	Двуреченское сельское поселение, д. Заборье	физическое лицо	частная собственность	для садоводства	700
633	59:32:0000000:233 (ЕЗ: 59:32:1160001:747, 59:32:3720008:1206 )	д. Заборье, ул. Центральная, з/у 42а	физическое лицо	частная собственность	для садоводства	900
634	59:32:1160001:748	д. Заборье, ул. Ясная, д. 11б	физическое лицо	частная собственность	для садоводства	62
635	59:32:1160001:749	д. Заборье, ул. Береговая, д. 3б	физическое лицо	частная собственность	для садоводства	929
636	59:32:1160001:750	д. Заборье, ул. Центральная, д. 97	физическое лицо	общая долевая собственность	для садоводства	1512
637	59:32:1160001:751	Двуреченское сельское поселение, д. Заборье	физическое лицо	частная собственность	для садоводства	984
638	59:32:1160001:753	д. Заборье, ул. Полевая, д. 10	физическое лицо	частная	для индивидуального	993

				собственность	жилищного строительства	
639	59:32:1160001:754	Двуреченское сельское поселение, д. Заборье	физическое лицо	частная собственность	для садоводства	530
640	59:32:1160001:755	д. Заборье, пер. Тихий, д. 2	физическое лицо	общая долевая собственность	для личного подсобного хозяйства	1163
641	59:32:0000000:282 (ЕЗ: 59:32:1160001:756, 59:32:3720008:1225 )	Двуреченское сельское поселение, д. Заборье	физическое лицо	частная собственность	для садоводства	236
642	59:32:1160001:758	д. Заборье, ул. Центральная, д. 83а	физическое лицо	частная собственность	для садоводства	971
643	59:32:1160001:759	Двуреченское сельское поселение, д. Заборье	физическое лицо	частная собственность	для садоводства	546
644	59:32:1160001:760	Двуреченское сельское поселение, д. Заборье	физическое лицо	частная собственность	для ведения личного подсобного хозяйства	1025
645	59:32:1160001:761	Двуреченское сельское поселение, д. Заборье	физическое лицо	частная собственность	для личного подсобного хозяйства	600
646	59:32:1160001:763	д. Заборье, ул. Ясная, д. 38	физическое лицо	частная собственность	для индивидуального жилищного строительства	769
647	59:32:1160001:764	Двуреченское сельское поселение, д. Заборье	физическое лицо	частная собственность	для садоводства	282
648	59:32:1160001:765	д. Заборье, ул. Хуторская, д. 37	физическое лицо	частная собственность	отдельно стоящие многоквартирные дома 1-3 этажа с приусадебными участками	694
649	59:32:1160001:769	Двуреченское сельское поселение, д. Заборье	физическое лицо	частная собственность	для садоводства	667
650	59:32:1160001:770	д. Заборье, ул. Жемчужная, д. 8	физическое лицо	частная собственность	для садоводства	775
651	59:32:1160001:772	Двуреченское сельское поселение, д. Заборье	физическое лицо	частная собственность	для садоводства	767
652	59:32:1160001:773	Двуреченское сельское поселение, д. Заборье	физическое лицо	частная собственность	для садоводства	723
653	59:32:1160001:774	д. Заборье, ул. Полевая, з/у 14	физическое лицо	общая долевая собственность	для ведения личного подсобного хозяйства	1665
654	59:32:1160001:775	д. Заборье, ул. Полевая, з/у 11	физическое лицо	частная	для садоводства	1371

				собственность		
655	59:32:1160001:776	д. Заборье, ул. Дачная, з/у 30	физическое лицо	частная собственность	для ведения личного подсобного хозяйства	1774
656	59:32:1160001:777	д. Заборье, ул. Дубравная, з/у 23	физическое лицо	частная собственность	для садоводства	600
657	59:32:1160001:779	Двуреченское сельское поселение, д. Заборье	физическое лицо	частная собственность	для садоводничества	1465
658	59:32:1160001:780	д. Заборье, снт Новая жизнь, квартал 02, участок 29	физическое лицо	частная собственность	для садоводства	822
659	59:32:1160001:781	д. Заборье, ул. Центральная, з/у 87а	физическое лицо	частная собственность	для садоводства	736
660	59:32:1160001:782	д. Заборье, ул. Дубравная, д. 4	физическое лицо	частная собственность	для садоводства	591
661	59:32:1160001:783	Двуреченское сельское поселение, д. Заборье	физическое лицо	частная собственность	для садоводства	644
662	59:32:1160001:784	Двуреченское сельское поселение, д. Заборье	физическое лицо	частная собственность	для садоводничества	889
663	59:32:1160001:785	д. Заборье, ул. Дубравная, з/у 11	физическое лицо	общая долевая собственность	для садоводничества	600
664	59:32:1160001:786	Двуреченское сельское поселение, д. Заборье	физическое лицо	частная собственность	для садоводничества	1669
665	59:32:1160001:787	д. Заборье, ул. Березовая, д. 9	физическое лицо	частная собственность	для садоводства	1114
666	59:32:1160001:789	Двуреченское сельское поселение, д. Заборье	физическое лицо	общая долевая собственность	для садоводства	444
667	59:32:1160001:790	Двуреченское сельское поселение, д. Заборье	физическое лицо	общая долевая собственность	для садоводства	605
668	59:32:1160001:791	д. Заборье, ул. Центральная, д. 46	физическое лицо	частная собственность	для садоводства	400
669	59:32:1160001:792	д. Заборье, ул. Полевая, з/у 13	физическое лицо	частная собственность	для садоводничества	602
670	59:32:1160001:795	Двуреченское сельское поселение, д. Заборье	физическое лицо	частная собственность	отдельно стоящие одноквартирные дома 1-3 этажа с приусадебными участками	1239
671	59:32:1160001:796	д. Заборье, ул. Дубравная, з/у 15	физическое лицо	частная собственность	для садоводничества	600
672	59:32:1160001:797	д. Заборье, ул. Дубравная, з/у 21	физическое лицо	частная собственность	для садоводничества	609

673	59:32:1160001:799	д. Заборье, совхоз "Мостовской"	Пермское высшее военное командно- инженерное Краснознаменное училище ракетных войск им. В.И. Чуйкова	бессрочное (постоянное) пользование	для коллективного садоводства	412531
674	59:32:1160001:1212	д. Заборье, ул. Центральная, 40	физическое лицо	частная собственность	объекты торговли	283
675	59:32:1160001:1441	д. Заборье, ул. Покровская, д. 24	физическое лицо	частная собственность	сады при отдельно стоящих одноквартирных домах 1-3 этажа с приусадебными участками	1797
676	59:32:1160001:800	д. Заборье, ул. Удачная, д. 12	физическое лицо	частная собственность	для садоводства	593
677	59:32:1160001:801	Двуреченское сельское поселение, д. Заборье	физическое лицо	частная собственность	для садоводничества	796
678	59:32:1160001:802	Двуреченское сельское поселение, д. Заборье	физическое лицо	частная собственность	для садоводства	580
679	59:32:1160001:803	Двуреченское сельское поселение, д. Заборье	физическое лицо	частная собственность	для садоводства	788
680	59:32:1160001:804	д. Заборье д., Еловая ул., д. 13а	физическое лицо	частная собственность	для садоводства	638
681	59:32:1160001:805	Двуреченское сельское поселение, д. Заборье	физическое лицо	частная собственность	для садоводства	705
682	59:32:1160001:806	Двуреченское сельское поселение, д. Заборье	физическое лицо	частная собственность	для садоводства	640
683	59:32:1160001:807	д. Заборье, ул. Центральная, д. 68а	физическое лицо	частная собственность	для садоводничества	1124
684	59:32:1160001:808	д. Заборье, ул. Центральная, д. 68	физическое лицо	частная собственность	для садоводства	831
685	59:32:1160001:809	д. Заборье, ул. Центральная, д. 60	физическое лицо	частная собственность	ведение садоводства	993
686	59:32:1160001:810	Двуреченское сельское поселение, д. Заборье	физическое лицо	частная собственность	для садоводства	834
687	59:32:1160001:811	д. Заборье, ул. Центральная, д. 65	физическое лицо	общая долевая собственность	для садоводства	660
688	59:32:1160001:812	Двуреченское сельское	-	сведения о	-	436

		поселение, д. Заборье		зарегистрированны х правах отсутствуют		
689	59:32:1160001:813	д. Заборье, ул. Береговая, д. 38	физическое лицо	частная собственность	для садоводства	693
690	59:32:1160001:814	Двуреченское сельское поселение, с/т «Новая жизнь», уч. 13/10	физическое лицо	частная собственность	для садоводства	568
691	59:32:1160001:821	д. Заборье, ул. Центральная, д. 62а	физическое лицо	общая долевая собственность	для садоводничества	836
692	59:32:1160001:1053	Двуреченское сельское поселение, д. Заборье	физическое лицо	частная собственность	для садоводничества	669
693	59:32:1160001:1060	д. Заборье, ул. Березовая, д. 6	физическое лицо	частная собственность	для индивидуального жилищного строительства	1069
694	59:32:1160001:1134	Двуреченское сельское поселение, д. Заборье	физическое лицо	частная собственность	для садоводства	1257
695	59:32:1160001:1136	Двуреченское сельское поселение, д. Заборье	физическое лицо	частная собственность	для садоводства	1108
696	59:32:1160001:1138	Двуреченское сельское поселение, д. Заборье	физическое лицо	общая долевая собственность	отдельно стоящие одноквартирные дома 1-3 этажа с приусадебными участками	833
697	59:32:1160001:1144	д. Заборье, ул. Мичурина, д. 12	физическое лицо	частная собственность	для садоводства	600
698	59:32:1160001:1145	Двуреченское сельское поселение, д. Заборье	физическое лицо	частная собственность	для садоводства	1400
699	59:32:1160001:1153	Двуреченское сельское поселение, д. Заборье	физическое лицо	частная собственность	отдельно стоящие одноквартирные жилые дома с приусадебными участками этажностью не выше 3 этажей	1309
700	59:32:1160001:1155	д. Заборье, ул. Дачная, з/у 10	физическое лицо	частная собственность	для садоводничества	1320
701	59:32:1160001:1156	Двуреченское сельское поселение, д. Заборье	физическое лицо	частная собственность	для садоводства	750
702	59:32:1160001:1158	д. Заборье, ул. Зеленая, 8	физическое лицо	частная собственность	для садоводства	973

703	59:32:1160001:1159	Двуреченское сельское поселение, д. Заборье	физическое лицо	частная собственность	для садоводства	576
704	59:32:1160001:1164	с/т «Новая жизнь», уч.11/22	физическое лицо	частная собственность	для садоводства	619
705	59:32:1160001:1167	Двуреченское сельское поселение, снт «Новая Жизнь», квартал №6, участок №30.	физическое лицо	частная собственность	для садоводства	1694
706	59:32:1160001:1169	Двуреченское сельское поселение, д. Заборье	физическое лицо	частная собственность	для садоводства	1800
707	59:32:1160001:1192	Двуреченское сельское поселение, д. Заборье	физическое лицо	частная собственность	для садоводничества	786
708	59:32:1160001:1194	Двуреченское сельское поселение, д. Заборье	физическое лицо	частная собственность	для садоводства	638
709	59:32:1160001:1206	Двуреченское сельское поселение, д. Заборье	физическое лицо	частная собственность	сады	328
710	59:32:1160001:1207	Двуреченское сельское поселение, д. Заборье	физическое лицо	частная собственность	для садоводства	2000
711	59:32:1160001:1211	Двуреченское сельское поселение, д. Заборье	физическое лицо	частная собственность	для садоводства	600
712	59:32:1160001:1213	д. Заборье, ул. Дачная, д. 7в	физическое лицо	частная собственность	для садоводничества	710
713	59:32:1160001:1345	д. Заборье, ул. Мичурина, д. 20	физическое лицо	частная собственность	для садоводства	614
714	59:32:1160001:1350	д. Заборье, ул. Мичурина, д. 21а	физическое лицо	частная собственность	для садоводства	507
715	59:32:1160001:1351	д. Заборье, ул. Удачная, д. 18	физическое лицо	частная собственность	для индивидуального жилищного строительства	628
716	59:32:1160001:1355	д. Заборье, ул. Песочная, д. 22	физическое лицо	частная собственность	для индивидуального жилищного строительства	1000
717	59:32:1160001:1359	Двуреченское сельское поселение, д. Заборье	физическое лицо	частная собственность	для личного подсобного хозяйства	1700
718	59:32:1160001:1360	д Заборье, ул Центральная, з/у 96	физическое лицо	общая долевая собственность	для садоводства	806
719	59:32:1160001:1361	д. Заборье, ул. Удачная, д. 15	физическое лицо	частная собственность	для садоводничества	882
720	59:32:1160001:1363	д. Заборье, ул. Ясная, д. 23	физическое лицо	частная собственность	для садоводства	777
721	59:32:1160001:1366	д. Заборье, ул. Полевая, з/у 5	физическое лицо	общая долевая	для личного	1682



				собственность	подсобного хозяйства	
722	59:32:1160001:1367	д. Заборье, ул. Жемчужная, з/у 4/2	физическое лицо	частная собственность	для личного подсобного хозяйства	841
723	59:32:1160001:1368	д. Заборье, ул. Жемчужная, уч. №4/1	физическое лицо	частная собственность	для личного подсобного хозяйства	841
724	59:32:1160001:1369	Двуреченское сельское поселение, д. Заборье	физическое лицо	частная собственность	для садоводн.	649
725	59:32:1160001:1371	Двуреченское сельское поселение, д. Заборье	физическое лицо	частная собственность	для садоводнч.	1045
726	59:32:1160001:1372	Двуреченское сельское поселение, с/т «Новая жизнь»	физическое лицо	частная собственность	для садоводства	439
727	59:32:1160001:1374	Двуреченское сельское поселение, д. Заборье	физическое лицо	частная собственность	для садоводства	2000
728	59:32:1160001:1377	Двуреченское сельское поселение, д. Заборье	физическое лицо	частная собственность	для садоводничества	659
729	59:32:1160001:1379	д. Заборье, ул. Песочная, з/у 20	-	сведения о зарегистрированн ых правах отсутствуют	для садоводства	1000
730	59:32:1160001:1382	Двуреченское сельское поселение, д. Заборье	физическое лицо	частная собственность	для садоводничества	964
731	59:32:1160001:1383	Двуреченское сельское поселение, д. Заборье	физическое лицо	общая долевая собственность	для садоводства	531
732	59:32:1160001:1384	д. Заборье, ул. Ольховская, д. 11	физическое лицо	общая долевая собственность	для садоводства	270
733	59:32:1160001:1385	д. Заборье, ул. Мичурина, д. 11	физическое лицо	общая долевая собственность	для садоводства	991
734	59:32:1160001:1386	Двуреченское сельское поселение, д. Заборье	физическое лицо	частная собственность	для садоводства	934
735	59:32:1160001:1387	д. Заборье, ул. Хуторская, з/у 23	физическое лицо	частная собственность	для садоводства	813
736	59:32:1160001:1389	д. Заборье, ул. Мичурина, д. 22	физическое лицо	частная собственность	для садоводничества	629
737	59:32:1160001:1391	Двуреченское с/п, с/т «Новая жизнь», уч.10/42.	физическое лицо	частная собственность	отдельно стоящие одноквартирные дома 1-3 этажа с приусадебными участками, хозяйственные постройки при	729

					индивидуальных жилых домах для содержания скота и птицы, складирование, бани, навесы, теплицы и т.п.	
738	59:32:1160001:1392	Двуреченское сельское поселение, д. Заборье	физическое лицо	частная собственность	для садоводства	583
739	59:32:1160001:1393	Двуреченское сельское поселение, д. Заборье	физическое лицо	частная собственность	жилые дома вышеперечисленных типов с встроенно-пристроенными помещениями разрешенных видов использования	1071
740	59:32:1160001:1394	д. Заборье, ул. Мичурина, д. 24	физическое лицо	частная собственность	для садоводн.	658
741	59:32:1160001:1397	Двуреченское с/п, с/т «Новая Жизнь», участок 3/44	физическое лицо	частная собственность	для садоводства	181
742	59:32:1160001:1401	Двуреченское сельское поселение, д. Заборье	физическое лицо	частная собственность	отдельно стоящие дома 1-3 этажа с приусадебными участками	2158
743	59:32:1160001:1406	д. Заборье, ул. Центральная, з/у 59	физическое лицо	общая долевая собственность	для садоводства	817
744	59:32:1160001:1408	Двуреченское сельское поселение, д. Заборье	физическое лицо	частная собственность	отдельно стоящие многоквартирные дома 1-3 этажа с приусадебными участками	846
745	59:32:1160001:1409	Двуреченское сельское поселение, д. Заборье	физическое лицо	частная собственность	для садоводнч.	782
746	59:32:1160001:1410	Двуреченское сельское поселение, д. Заборье	физическое лицо	частная собственность	для садоводства	720
747	59:32:1160001:1411	д. Заборье, ул. Мичурина, д. 18а	физическое лицо	частная собственность	для личного садоводческого хоз-ва	700
748	59:32:1160001:1414	д. Заборье, ул. Центральная, д. 128	физическое лицо	частная собственность	для садоводнч.	1500
749	59:32:1160001:1415	д. Заборье, ул. Хуторская, д. 33	физическое лицо	частная собственность	для садоводничества	880

750	59:32:1160001:1420	Двуреченское сельское поселение, д. Заборье	физическое лицо	частная собственность	сады при отдельно стоящих многоквартирных домах 1-3 этажа с приусадебными участками	722
751	59:32:1160001:1421	Двуреченское сельское поселение, д. Заборье	физическое лицо	частная собственность	для садоводства	612
752	59:32:1160001:1422	д. Заборье, ул. Песочная, д. 8	физическое лицо	частная собственность	для садоводства	583
753	59:32:1160001:1425	Двуреченское сельское поселение, д. Заборье	физическое лицо	частная собственность	для садоводничества	968
754	59:32:1160001:1427	Двуреченское сельское поселение, д. Заборье	физическое лицо	частная собственность	для садовод.	709
755	59:32:1160001:1428	д. Заборье, ул. Песочная, д. 11	физическое лицо	частная собственность	сады при отдельно стоящих многоквартирных домах 1-3 этажа с приусадебными участками	770
756	59:32:1160001:1429	Двуреченское с/п, снт «Новая жизнь», квартал 8, уч. 45 А.	физическое лицо	частная собственность	сады при отдельно стоящих многоквартирных домах 1-3 этажа с приусадебными участками	704
757	59:32:1160001:1430	д. Заборье, ул. Центральная, уч. № 50а	физическое лицо	частная собственность	для садоводнч.	1000
758	59:32:1160001:1431	Двуреченское сельское поселение, д. Заборье	физическое лицо	частная собственность	отдельно стоящие многоквартирные дома 1-3 этажа с приусадебными участками	1128
759	59:32:1160001:1432	д. Заборье, ул. Садовая, д. 13	физическое лицо	частная собственность	отдельно стоящие многоквартирные дома 1-3 этажа с приусадебными участками	1371
760	59:32:1160001:1434	д. Заборье, ул. Дубравная, д. 16	физическое лицо	частная собственность	для садоводства	600

761	59:32:1160001:1435	Двуреченское сельское поселение, д. Заборье	физическое лицо	частная собственность	для садоводничества	1016
762	59:32:1160001:1437	Двуреченское сельское поселение, д. Заборье	физическое лицо	частная собственность	для садоводнч	1132
763	59:32:1160001:1438	Двуреченское сельское поселение, д. Заборье	физическое лицо	частная собственность	для садоводнч	944
764	59:32:1160001:1439	д. Заборье, ул. Ясная, з/у 19	физическое лицо	частная собственность	не установлено	1079
765	59:32:1160001:1440	Двуреченское сельское поселение, д. Заборье	физическое лицо	частная собственность	для индивидуального жилищного строительства	552
766	59:32:1160001:1442	Двуреченское сельское поселение, д. Заборье	физическое лицо	частная собственность	садоводство	529
767	59:32:1160001:1443	д. Заборье, ул. Дубравная, д. 29	физическое лицо	частная собственность	сады при отдельно стоящих многоквартирных домах 1-3 этажа с приусадебными участками	672
768	59:32:1160001:1451	Двуреченское сельское поселение, д. Заборье	физическое лицо	частная собственность	отдельно стоящие многоквартирные дома 1-3 этажа с приусадебными участками	1831
769	59:32:1160001:1452	Двуреченское сельское поселение, д. Заборье	физическое лицо	частная собственность	для садоводства	624
770	59:32:1160001:1453	Двуреченское сельское поселение, д. Заборье	физическое лицо	частная собственность	для садоводничества	603
771	59:32:1160001:1455	Двуреченское сельское поселение, д. Заборье	физическое лицо	частная собственность	сады при отдельно стоящих многоквартирных домах 1-3 этажа с приусадебными участками	945
772	59:32:1160001:1456	Двуреченское сельское поселение, д. Заборье	физическое лицо	частная собственность	для садоводства	1098
773	59:32:1160001:1458	Двуреченское сельское поселение, д. Заборье	физическое лицо	общая долевая собственность	для садоводства	1679
774	59:32:1160001:1459	Двуреченское сельское поселение, д. Заборье	физическое лицо	частная собственность	для садоводства и строительства дачных	590

					ДОМОВ	
775	59:32:1160001:1462	д. Заборье, ул. Центральная, д. 44а	физическое лицо	частная собственность	для садоводничества	602
776	59:32:1160001:1464	Двуреченское сельское поселение, д. Заборье	физическое лицо	частная собственность	для садоводства	563
777	59:32:1160001:1465	Двуреченское с/п, с/т «Новая жизнь», уч.8/83.	физическое лицо	частная собственность	для садоводства	433
778	59:32:1160001:1470	Двуреченское сельское поселение, д. Заборье	физическое лицо	частная собственность	земельный участок для садоводства	572
779	59:32:1160001:1471	д. Заборье, ул. Удачная, д. 34	физическое лицо	частная собственность	для садоводства	553
780	59:32:1160001:1472	д. Заборье, ул. Удачная, з/у 11	физическое лицо	частная собственность	отдельно стоящие одноквартирные дома 1-3 этажа с приусадебными участками	722
781	59:32:1160001:1473	д. Заборье, ул. Удачная, участок № 36	физическое лицо	частная собственность	для садоводничества	850
782	59:32:1160001:1474	Двуреченское сельское поселение, д. Заборье	физическое лицо	частная собственность	для садоводничества	622
783	59:32:1160001:1475	д. Заборье, ул. Мичурина, д. 3	физическое лицо	частная собственность	для индивидуального жилищного строительства	602
784	59:32:1160001:1477	д. Заборье, ул. Удачная, з/у 32	физическое лицо	частная собственность	отдельно стоящие одноквартирные дома 1-3 этажа с приусадебными участками	588
785	59:32:1160001:1482	Двуреченское сельское поселение, д. Заборье	физическое лицо	частная собственность	отдельно стоящие одноквартирные дома 1-3 этажа с приусадебными участками (сады, огороды)	879
786	59:32:1160001:1484	Двуреченское сельское поселение, д. Заборье	физическое лицо	частная собственность	отдельно стоящие одноквартирные дома 1-3 этажа с приусадебными участками	1164
787	59:32:1160001:1487	Двуреченское сельское	физическое лицо	частная	для садоводства	600

		поселение, с/т «Новая жизнь»		собственность		
788	59:32:1160001:1488	Двуреченское сельское поселение, д. Заборье	физическое лицо	частная собственность	для садоводства	600
789	59:32:1160001:1493	д. Заборье, ул. Центральная, д. 92	физическое лицо	частная собственность	для личного подсобного хозяйства	600
790	59:32:1160001:1497	Двуреченское сельское поселение, с/т «Новая жизнь», уч. 12/56	физическое лицо	частная собственность	для садоводства	1010
791	59:32:1160001:1498	Двуреченское с/п, снт «Новая Жизнь», квартал 11, участок 26а	физическое лицо	частная собственность	сады, огороды	126
792	59:32:1160001:1501	д. Заборье, ул. Центральная, д. 42	физическое лицо	частная собственность	для садоводства	811
793	59:32:1160001:1502	д. Заборье, ул. Дубравная, уч. № 26	физическое лицо	частная собственность	отдельно стоящие одноквартирные дома 1-3 этажа с приусадебными участками (сады, огороды)	573
794	59:32:1160001:1504	Двуреченское сельское поселение, д. Заборье	физическое лицо	частная собственность	для садоводства	700
795	59:32:1160001:1508	д. Заборье, ул. Хуторская, з/у 25	физическое лицо	частная собственность	отдельно стоящие одноквартирные дома 1-3 этажа с приусадебными участками (сады, огороды)	1188
796	59:32:1160001:1509	Двуреченское сельское поселение, д. Заборье	физическое лицо	частная собственность	отдельно стоящие одноквартирные дома 1-3 этажа с приусадебными участками (сады, огороды)	517
797	59:32:1160001:1510	Двуреченское с/п, д. Заборье, снт «Новая Жизнь», квартал 11, участок 42а	физическое лицо	частная собственность	отдельно стоящие одноквартирные жилые дома 1-3 этажа с приусадебными участками (сады, огороды)	440
798	59:32:1160001:1512	Двуреченское сельское	физическое лицо	частная	отдельно стоящие	691

		поселение, д. Заборье		собственность	одноквартирные дома 1-3 этажа с приусадебными участками (сады, огороды)	
799	59:32:1160001:1514	Двуреченское сельское поселение, д. Заборье	физическое лицо	частная собственность	ведение садоводства	151
800	59:32:1160001:1517	д. Заборье, ул. Еловая, з/у 11б	физическое лицо	частная собственность	отдельно стоящие одноквартирные дома 1-3 этажа с приусадебными участками (сады, огороды)	760
801	59:32:1160001:1522	Двуреченское сельское поселение, д. Заборье	физическое лицо	частная собственность	отдельно стоящие одноквартирные дома 1-3 этажа с приусадебными участками	1234
802	59:32:1160001:1523	Двуреченское сельское поселение, д. Заборье	физическое лицо	частная собственность	для садоводничества	600
803	59:32:1160001:1533	д. Заборье, ул. Зеленая, д. 9а	физическое лицо	частная собственность	отдельно стоящие одноквартирные дома 1-3 этажа с приусадебными участками (сады, огороды)	1099
804	59:32:1160001:1540	Двуреченское сельское поселение, д. Заборье	физическое лицо	частная собственность	для садоводства	1467
805	59:32:1160001:1542	Двуреченское сельское поселение, д. Заборье	физическое лицо	частная собственность	отдельно стоящие одноквартирные дома 1-3 этажа с приусадебными участками	1528
806	59:32:1160001:1546	д. Заборье, ул. Центральная, д. 92а	физическое лицо	частная собственность	отдельно стоящие одноквартирные дома 1-3 этажа с приусадебными участками (сады, огороды)	662
807	59:32:1160001:1553	Двуреченское сельское	физическое лицо	частная	для индивидуального	1224

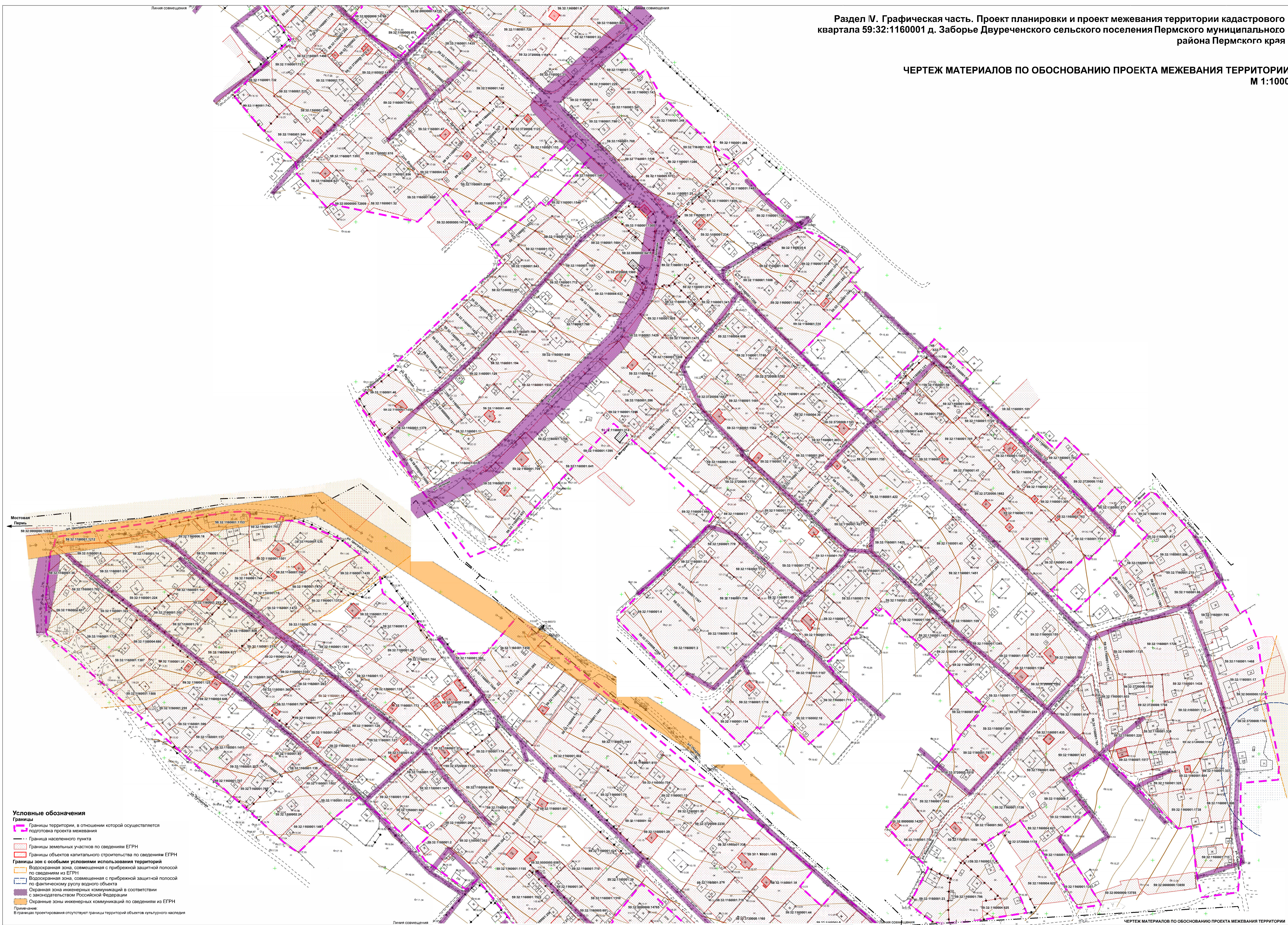
		поселение, д. Заборье		собственность	жилищного строительства	
808	59:32:1160001:1559	Двуреченское сельское поселение, д. Заборье	физическое лицо	частная собственность	для садоводства	1000
809	59:32:1160001:1562	д. Заборье, ул. Мичурина, д. 6	физическое лицо	частная собственность	для индивидуального жилищного строительства	1276
810	59:32:1160001:1683	д. Заборье, ул. Покровская, д. 12	физическое лицо	частная собственность	для индивидуального жилищного строительства	1429
811	59:32:1160001:1684	д. Заборье, снт «Новая Жизнь», квартал 9	физическое лицо	частная собственность	для индивидуального жилищного строительства	1064
812	59:32:1160001:1685	д. Заборье, ул. Песочная, з/у 2а	физическое лицо	частная собственность	для индивидуального жилищного строительства	620
813	59:32:1160001:1688	д. Заборье, ул. Ясная, з/у 2	физическое лицо	частная собственность	для индивидуального жилищного строительства	1048
814	59:32:1160001:1689	д. Заборье, ул. Центральная, д. 73	физическое лицо	частная собственность	для индивидуального жилищного строительства	930
815	59:32:1160001:1716	д. Заборье, ул. Полевая	физическое лицо	частная собственность	для ведения личного подсобного хозяйства (приусадебный земельный участок)	1446
816	59:32:1160001:1718	д. Заборье, ул. Центральная, з/у 87	физическое лицо	частная собственность	для ведения личного подсобного хозяйства (приусадебный земельный участок)	935
817	59:32:1160001:1720	д. Заборье, ул. Ясная	физическое лицо	частная собственность	ведение садоводства	613
818	59:32:1160001:1721	д. Заборье, ул. Ясная	физическое лицо	частная собственность	ведение садоводства	614
819	59:32:1160001:1723	д. Заборье, ул. Центральная	-	сведения о зарегистрированных правах отсутствуют	ведение садоводства	810
820	59:32:1160001:1725	д. Заборье, ул. Садовая	физическое лицо	частная собственность	отдельно стоящие многоквартирные дома	1193



					1-3 этажа с приусадебными участками	
821	59:32:1160001:1726	д. Заборье, ул. Садовая	физическое лицо	частная собственность	отдельно стоящие многоквартирные дома 1-3 этажа с приусадебными участками	2515
822	59:32:1160001:1728	д. Заборье, ул. Хуторская, з/у 21	физическое лицо	частная собственность	для индивидуального жилищного строительства	1010
823	59:32:1160001:1736	д. Заборье, ул. Центральная, з/у 95	физическое лицо	частная собственность	отдельно стоящий многоквартирный дом 1-3 этажа с приусадебным участком	1622
824	59:32:1160001:1738	д. Заборье, ул. Еловая	физическое лицо	частная собственность	для садоводства	1399
825	59:32:1160001:1740	д. Заборье, ул. Центральная, з/у 106	физическое лицо	частная собственность	ведение садоводства	1204
826	59:32:1160001:662	д. Заборье, снт «Новая жизнь», Участок 11/21	физическое лицо	частная собственность	для садоводства	663
827	59:32:1160004:660	д. Заборье, ул. Дубравная, д. 8	физическое лицо	частная собственность	для садоводства	659
828	59:32:1160002:14	д. Заборье, ул. Дачная, д. 28	физическое лицо	частная собственность	для садоводства	805
829	59:32:3720008:1270	д. Заборье, ул. Дачная, д. 26	физическое лицо	частная собственность	для садоводства	592
830	59:32:1160004:659	Пермский район, д. Заборье	физическое лицо	частная собственность	для садоводничества	757
831	59:32:3720008:1132	Двуреченское с/п, д. Заборье	физическое лицо	частная собственность	для садоводства	600
832	59:32:3720008:1779	д. Заборье, ул. Мичурина, д. 15	физическое лицо	частная собственность	для садоводничества	1099
833	59:32:1160004:608	д. Заборье, ул. Центральная, д. 104	физическое лицо	частная собственность	для ведения личного подсобного хозяйства	1137
834	59:32:3720008:1165	д. Заборье, пер. Тихий, д. 1	физическое лицо	частная собственность	для садоводства	666
835	59:32:3720008:1682	д. Заборье, ул. Центральная, д. 93	физическое лицо	частная собственность	для ведения личного подсобного хозяйства	1507

836	59:32:3720008:1180	д. Заборье, ул. Садовая, д. 10	физическое лицо	частная собственность	для садоводства	1810
837	59:32:1160004:246	д. Заборье, ул. Еловая, д. 11а	физическое лицо	частная собственность	для садоводничества	617
838	59:32:0000000:1374 7	д. Заборье, ул. Садовая, з/у 19	физическое лицо	частная собственность	блокированная жилая застройка	984





- Условные обозначения**
- Границы**
- Границы территории, в отношении которой осуществляется подготовка проекта межевания
  - Граница населенного пункта
  - Границы земельных участков по сведениям ЕГРН
  - Границы объектов капитального строительства по сведениям ЕГРН
- Границы зон с особыми условиями использования территорий**
- Водоохранная зона, совмещенная с прибрежной защитной полосой по сведениям из ЕГРН
  - Водоохранная зона, совмещенная с прибрежной защитной полосой по фактическому руслу водного объекта
  - Охранная зона инженерных коммуникаций в соответствии с законодательством Российской Федерации
  - Охранные зоны инженерных коммуникаций по сведениям из ЕГРН
- Примечание:**  
В границах проектирования отсутствуют границы территорий объектов культурного наследия